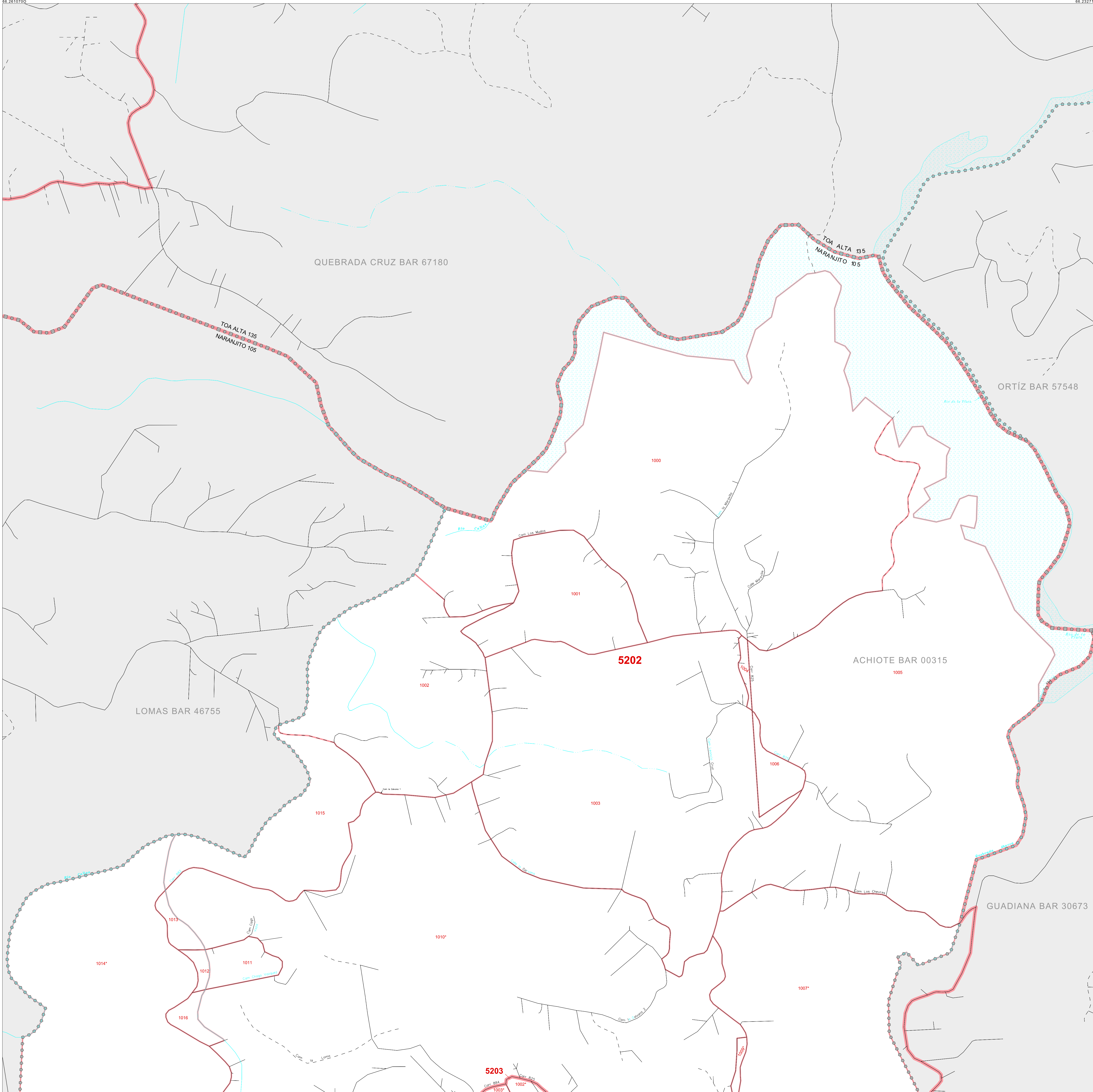


MAPA DE BLOQUES DEL CENSO 2000: ACHIOTE Barrio

18 338617N  
66 2610700

18 338617N  
66 2610700



**LEYENDA**

<b>SÍMBOLOS</b>	<b>ESTILO DE NOMBRES</b>
☆☆☆☆	INTERNACIONAL
////	PUERTO RICO
□□□□	MUNICIPIO
●●●●	BARRIOS / BARRIOS-PUEBLO
○	Sub-barrio
■	Lugar Dentro de la Entidad Indicada
■	Lugar Fuera de la Entidad Indicada
■	Comunidad / Zona Urbana
■	Comunidad / Zona Urbana
■	<b>Sector Censal</b>
■	BLOQUE CENSAL <sup>1</sup>

**RASGOS**

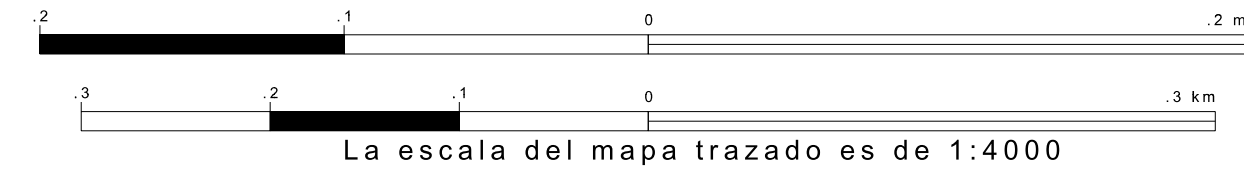
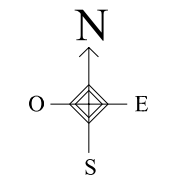
Autopista	Tubería/Línea de Transmisión Eléctrica	Arroyo Permanente / Línea Costera
Carretera Secundaria	Línea de Buses	Arroyo Intermitente
Caminos para Juntas / Caminos / Espinas y Linchos	Línea de Propiedad / Línea de Fideicomiso	Río Grande / Lago
Ferrocarril	Límite No. Viable	

M.D.G.
  Mapa insertado
  Fuera del Área

Desde los límites internacionales, de Puerto Rico o de municipio coincidentes, el mapa mostrará solamente el símbolo para el límite de rango más alto.  
 1. Un número de bloque seguido por un asterisco indica que el número de bloque se repite en alguna otra parte del bloque.

18 338617N  
66 2610700

18 338617N  
66 2610700



Todos los límites legales y nombres son al 1 de enero del 2000. Los límites mostrados en este mapa son utilizados por el Negociado del Censo solamente para propósitos de recopilación y tabulación de datos estadísticos; la representación para propósitos estadísticos no constituye una determinación de autoridad jurídica sobre derechos de propiedad o autorización. Fuente: Base de datos TIGER del Negociado del Censo. Proyección: State-based Albers's Equal Area. Departamento de Comercio de los EE.UU., Administración de Economía y Estadísticas.

TIPO DE ENTIDAD: Barrio  
 NOMBRE: Achiote barrio (00315)  
 ST: Puerto Rico (72)  
 CO: Naranjito Municipio (105)



Clave para Hojas Adyacentes

1	2
---	---

Localización de la Hoja dentro de la Entidad

MAPA 1 DE 2 HOJAS MARTRICES  
 Número Total de Hojas: 3 (Índice 1; Matriz 2; Insertado 0)