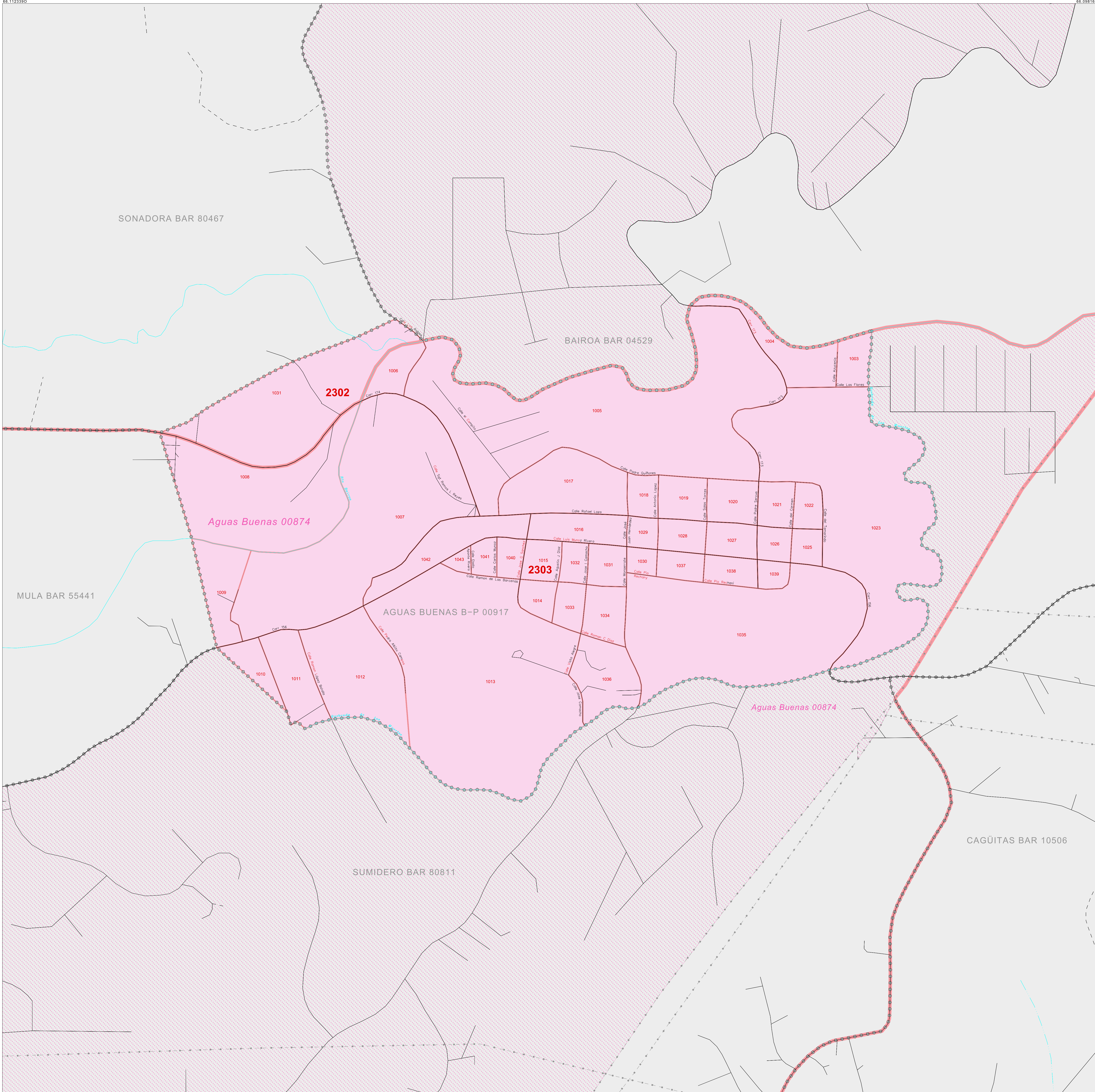


MAPA DE BLOQUES DEL CENSO 2000: AGUAS BUENAS Barrio-Pueblo

18 249114N
86.1123390

18 249114N
86.098164O



LEYENDA

SÍMBOLOS	ESTILO DE NOMBRES
☆☆☆☆	INTERNACIONAL
////	PUERTO RICO
□□□□	MUNICIPIO
●●●●	BARRIOS / BARRIOS-PUEBLO
○	Sub-barrio
■	Lugar Dentro de la Entidad Indicada
■	Lugar Fuera de la Entidad Indicada
■	Comunidad / Zona Urbana
■	Comunidad / Zona Urbana
■	Sector Censal
■	BLOQUE CENSAL¹

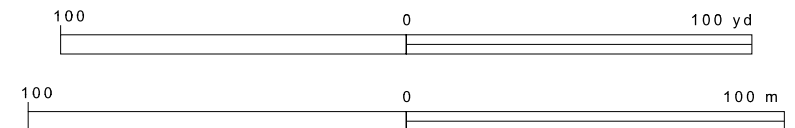
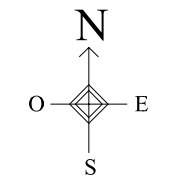
RASGOS		
Autopista	Tubería/Línea de Transmisión Eléctrica	Arroyo Permanente / Línea Costera
Carretera Secundaria	Línea de Agua Fría	Arroyo Intermitente
Caminos para Jirras / Camión/Excavador y Lancha	Línea de Propano / Línea de Gas	Río Grande / Lago
Ferrocarril	Límite No. Visible	

MIDIO Mapa insertado Fuera del Área

Desde los límites internacionales, de Puerto Rico o de municipio coincidentes, el mapa mostrará solamente el símbolo para el límite de rango más alto.
 1. Un número de bloque seguido por un asterisco indica que el número de bloque se repite en alguna otra parte del bloque.

18 249114N
86.1123390

18 249114N
86.098164O



Todos los límites legales y nombres son al 1 de enero del 2000. Los límites mostrados en este mapa son utilizados por el Negociado del Censo solamente para propósitos de recopilación y tabulación de datos estadísticos; la representación para propósitos estadísticos no constituye una determinación de autoridad jurídica sobre derechos de propiedad o autorización. Fuente: Base de datos TIGER del Negociado del Censo. Proyección: State-based Albers Equal Area. Departamento de Comercio de los EE.UU., Administración de Economía y Estadísticas.

TIPO DE ENTIDAD: Barrio-Pueblo
 NOMBRE: Aguas Buenas barrio-pueblo (00917)
 ST: Puerto Rico (72)
 CO: Aguas Buenas Municipio (007)



Clave para Hojas Adyacentes

0	1	2
3	4	5

MAPA 1 DE 1 HOJA MATRIZ
 Número Total De Hojas: 1 (Índice 0; Matriz 1; Insertado 0)