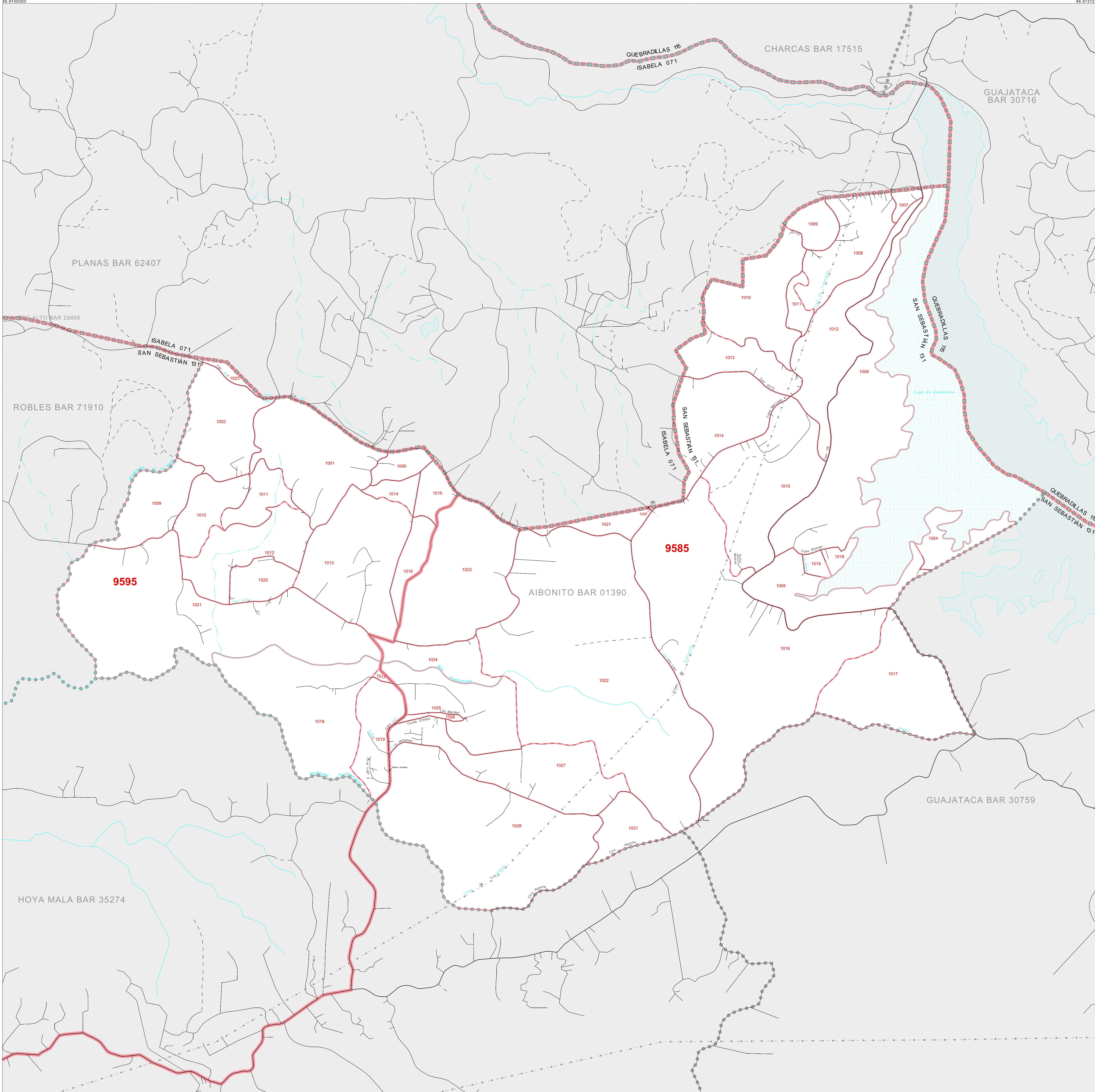


# MAPA DE BLOQUES DEL CENSO 2000: AIBONITO Barrio

18 402788N  
66.9740050

18 402788N  
66.9740050



### LEYENDA

SÍMBOLOS	ESTILO DE NOMBRES
☆☆☆☆	INTERNACIONAL
	PUERTO RICO
■ ■ ■ ■ ■	MUNICIPIO
● ● ● ● ●	BARRIOS / BARRIOS-PUEBLO
○ ○ ○ ○ ○	Sub-barrio
	Lugar Dentro de la Entidad Indicada <i>Comunidad / Zona Urbana</i>
	Lugar Fuera de la Entidad Indicada <i>Comunidad / Zona Urbana</i>
	<b>Sector Censal</b> BLOQUE CENSAL <sup>1</sup>

RASGOS	
	Autopista
	Corretera Secundario
	Caminos para Jepsy/Comunidades y Llanos
	Ferrocarril
	Límite No. Vialidad
	Arroyo Permanente/Línea Costera
	Arroyo Intermitente
	Rio Grande/Lago

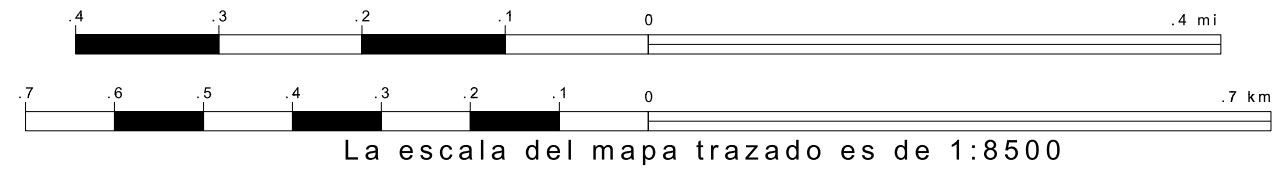
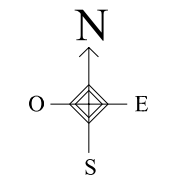
  

**MIDIO:** Mapa insertado    Fuera del Área

Desde los límites interseccionales de Puerto Rico o de municipio coincidentes, el mapa mostrará solamente el símbolo para el límite de rango más alto.  
1. Un número de bloque seguido por un asterisco indica que el número de bloque se repite en alguna otra parte del bloque.

18 343680N  
66.9740050

18 343680N  
66.9740050



Todos los límites legales y nombres son al 1 de enero del 2000. Los límites mostrados en este mapa son utilizados por el Negociado del Censo solamente para propósitos de recopilación y tabulación de datos estadísticos; la representación para propósitos estadísticos no constituye una determinación de autoridad jurídica sobre derechos de propiedad o autorización.  
Fuente: Base de datos TIGER del Negociado del Censo  
Proyección: State-based Albers Equal Area  
Departamento de Comercio de los EE.UU., Administración de Economía y Estadísticas.

TIPO DE ENTIDAD: Barrio  
NOMBRE: Aibonito barrio (01390)  
ST: Puerto Rico (72)  
CO: San Sebastián Municipio (131)

Clave para Hojas Adyacentes

0	1	2
3	4	5

MAPA 1 DE 1 HOJA MATRIZ  
Número Total de Hojas: 1 (Índice 0; Matriz 1; Insertado 0)

