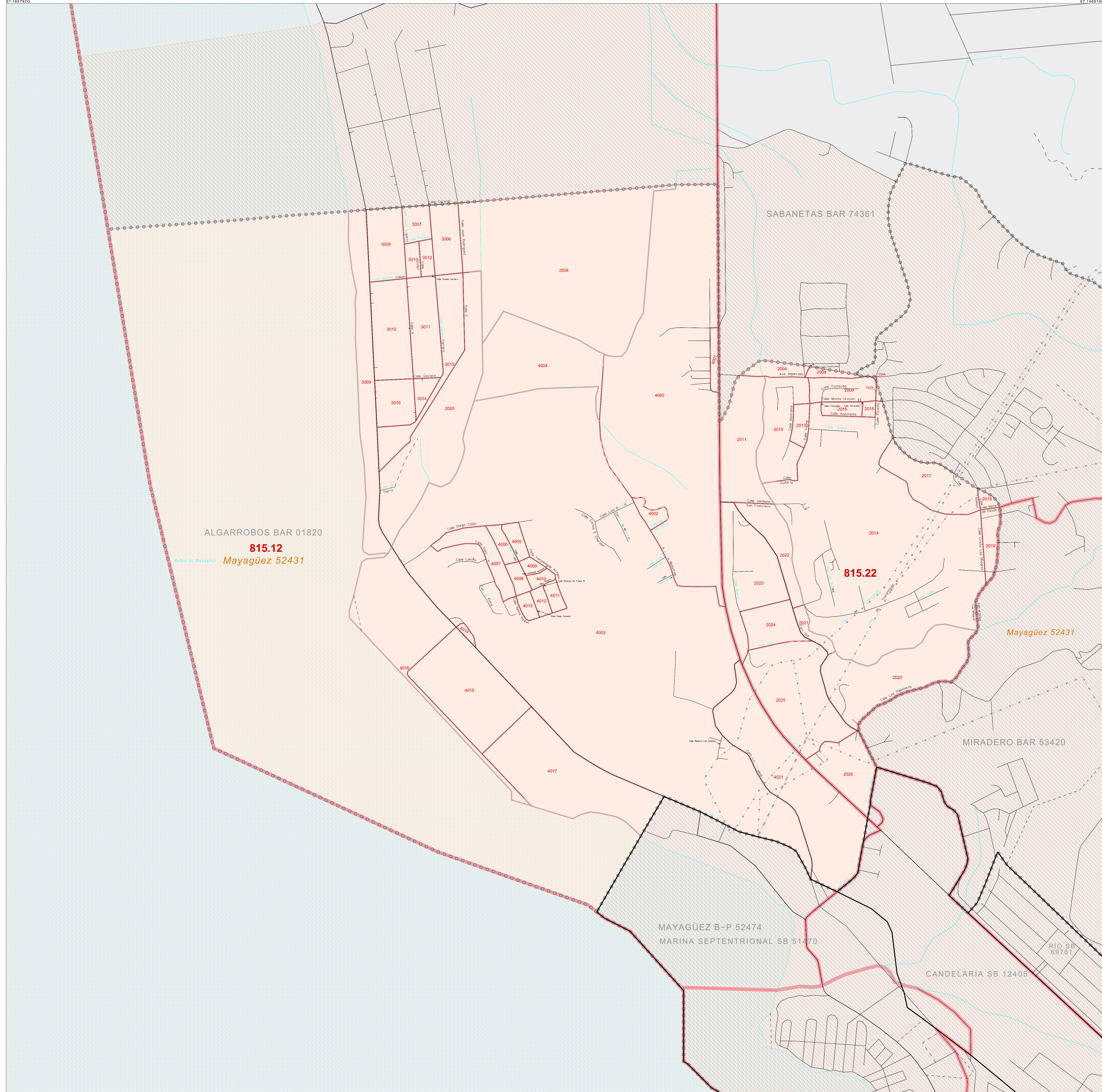


MAPA DE BLOQUES DEL CENSO 2000: ALGARROBOS Barrio

18 247354N  
67.165792O

18 247354N  
67.165792O



**LEYENDA**

|                 |                                     |
|-----------------|-------------------------------------|
| <b>SÍMBOLOS</b> | <b>ESTILO DE NOMBRES</b>            |
| ☆☆☆☆☆           | <b>INTERNACIONAL</b>                |
|                 | PUERTO RICO                         |
| □□□□□           | MUNICIPIO                           |
| ●●●●●           | BARRIOS / BARRIOS-PUEBLO            |
| ○ ○ ○ ○ ○       | Sub-barrio                          |
| ■ ■ ■ ■ ■       | Lugar Dentro de la Entidad Indicada |
| ■ ■ ■ ■ ■       | Comunidad / Zona Urbana             |
| ■ ■ ■ ■ ■       | Lugar Fuera de la Entidad Indicada  |
| ■ ■ ■ ■ ■       | Comunidad / Zona Urbana             |
| ■ ■ ■ ■ ■       | <b>Sector Censal</b>                |
| ■ ■ ■ ■ ■       | BLOQUE CENSAL                       |

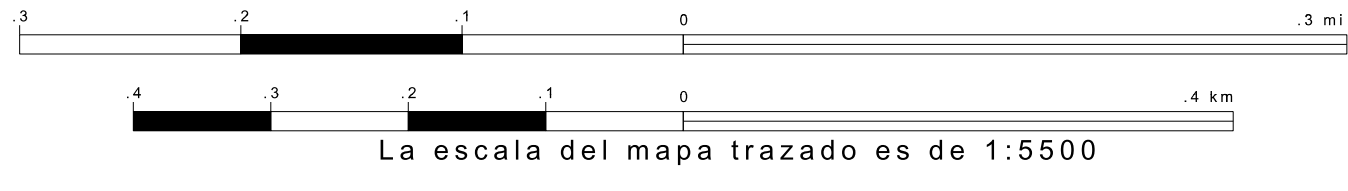
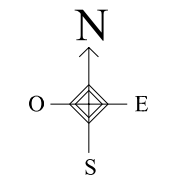
**RASGOS**

|   |  |                                   |
|---|--|-----------------------------------|
| Autopista                                     | Tubería/Línea de Transmisión Eléctrica | Arroyo Permanente / Línea Costera |
| Carretera Secundaria                          | Línea de Agua Fría                     | Arroyo Intermitente               |
| Camino para Jirón / Camino/Expansión a Límite | Línea de Propiedad / Límite de Parcela | Río Grande/Isa                    |
| Ferrocarril                                   | Límite No. Viable                      |                                   |

Desde los límites internacionales, de Puerto Rico o de municipio coincidentes, el mapa mostrará solamente el símbolo para el límite de rango más alto.  
 El número de bloque seguido por un asterisco indica que el número de bloque se repite en alguna otra parte del bloque.

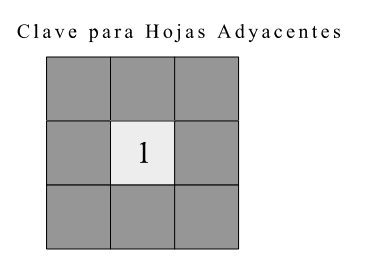
18 210583N  
67.165792O

18 210583N  
67.165792O



Todos los límites legales y nombres son al 1 de enero del 2000. Los límites mostrados en este mapa son utilizados por el Negociado del Censo solamente para propósitos de recopilación y tabulación de datos estadísticos; la representación para propósitos estadísticos no constituye una determinación de autoridad jurídica sobre derechos de propiedad o autorización.  
 Fuente: Base de datos TIGER del Negociado del Censo  
 Proyección: State-based Albers Equal Area  
 Departamento de Comercio de los EE.UU., Administración de Economía y Estadísticas.

TIPO DE ENTIDAD: Barrio  
 NOMBRE: Algarrobos barrio (01820)  
 ST: Puerto Rico (72)  
 CO: Mayagüez Municipio (097)



MAPA 1 DE 1 HOJA MATRIZ  
 Número Total De Hojas: 1 (Índice 0; Matriz 1; Insertado 0)