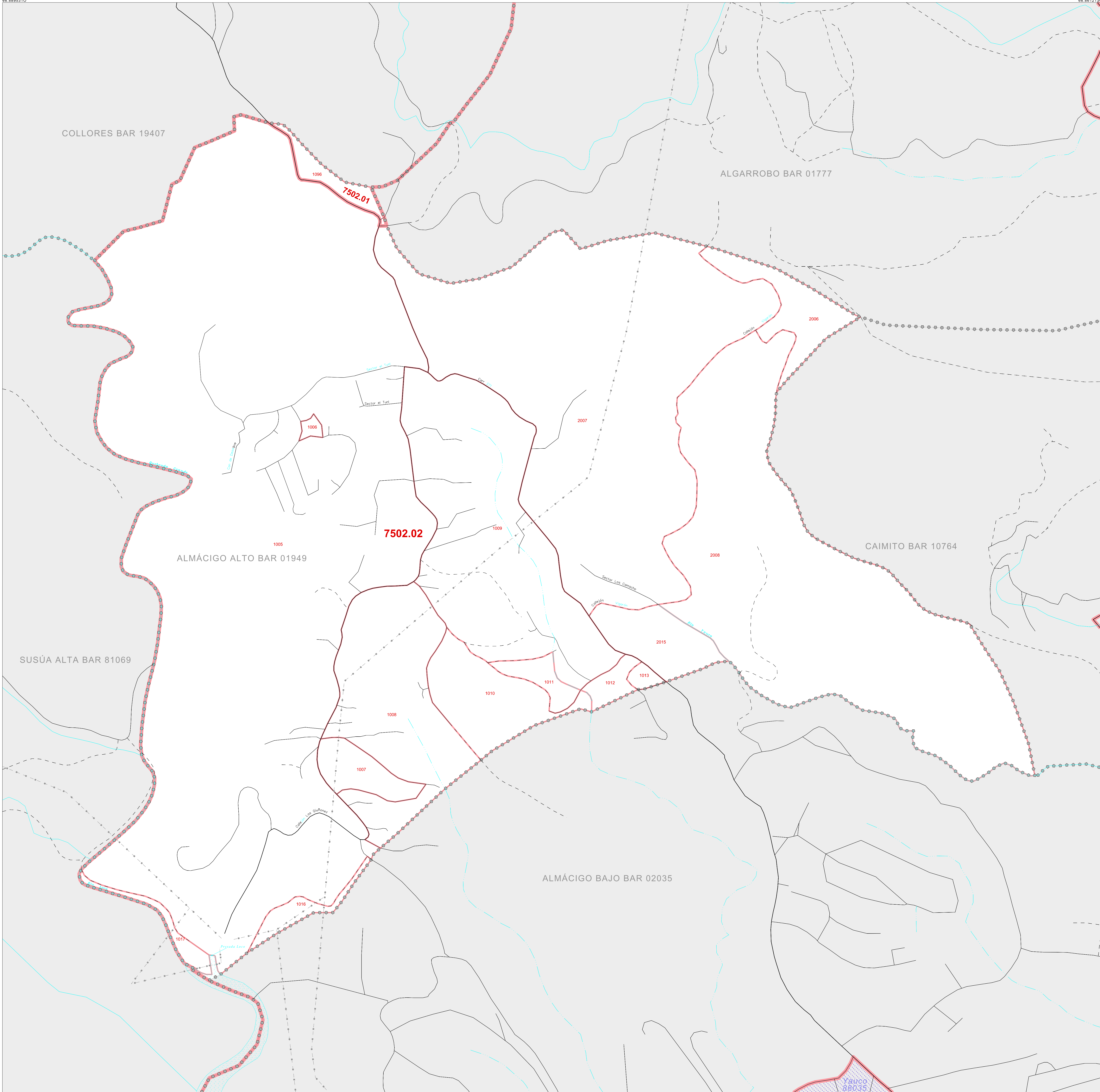


MAPA DE BLOQUES DEL CENSO 2000: ALMÁCIGO ALTO Barrio

18 076831N  
86.895310W

18 076831N  
86.895310W



**LEYENDA**

<b>SÍMBOLOS</b>	<b>ESTILO DE NOMBRES</b>
☆☆☆☆	<b>INTERNACIONAL</b>
	<b>PUERTO RICO</b>
□□□□	<b>MUNICIPIO</b>
●●●●	<b>BARRIOS / BARRIOS-PUEBLO</b>
○ ○ ○ ○	<b>Sub-barrio</b>
■	Lugar Dentro de la Entidad Indicada
■	<b>Comunidad / Zona Urbana</b>
■	Lugar Fuera de la Entidad Indicada
■	<b>Comunidad / Zona Urbana</b>
■	<b>Sector Censal</b>
■	<b>BLOQUE CENSAL<sup>1</sup></b>

**RASGOS**

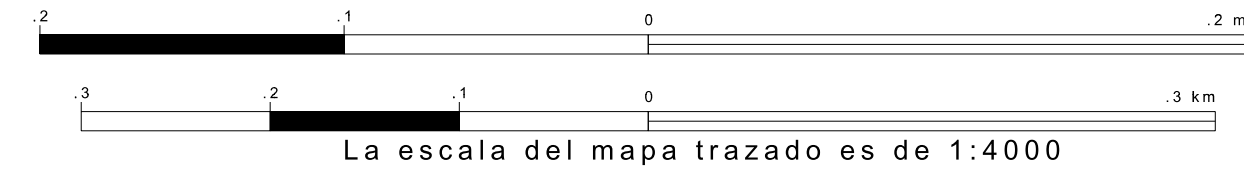
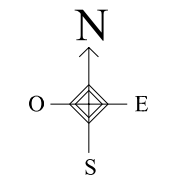
Autopista	Tubería/Línea de Transmisión Eléctrica	Arroyo Permanente / Línea Costera
Carretera Secundaria	Línea de Agua Fría	Arroyo Intermitente
Caminos para Jirras / Caminos/Esquinas y Llanos	Línea de Propiedad / Línea de Fideicomiso	Río Grande/Lago
Ferrocarril	Límite No. Viable	

**MIDIO**  Mapa insertado  Fuera del Área

Desde los límites internacionales, de Puerto Rico o de municipio coincidas, el mapa mostrará solamente el símbolo para el límite de rango más alto.  
 1. Un número de bloque seguido por un asterisco indica que el número de bloque se repite en alguna otra parte del bloque.

18 076831N  
86.895310W

18 076831N  
86.895310W



Todos los límites legales y nombres son al 1 de enero del 2000. Los límites mostrados en este mapa son utilizados por el Negociado del Censo solamente para propósitos de recopilación y tabulación de datos estadísticos; la representación para propósitos estadísticos no constituye una determinación de autoridad jurídica sobre derechos de propiedad o autorización. Fuente: Base de datos TIGER del Negociado del Censo. Proyección: State-based Albers Equal Area. Departamento de Comercio de los EE.UU., Administración de Economía y Estadísticas.

TIPO DE ENTIDAD: Barrio  
 NOMBRE: Almácigo Alto barrio (01949)  
 ST: Puerto Rico (72)  
 CO: Yauco Municipio (153)



Clave para Hojas Adyacentes

0	1	2
3	4	5

MAPA 1 DE 1 HOJA MATRIZ  
 Número Total De Hojas: 1 (Índice 0; Matriz 1; Insertado 0)