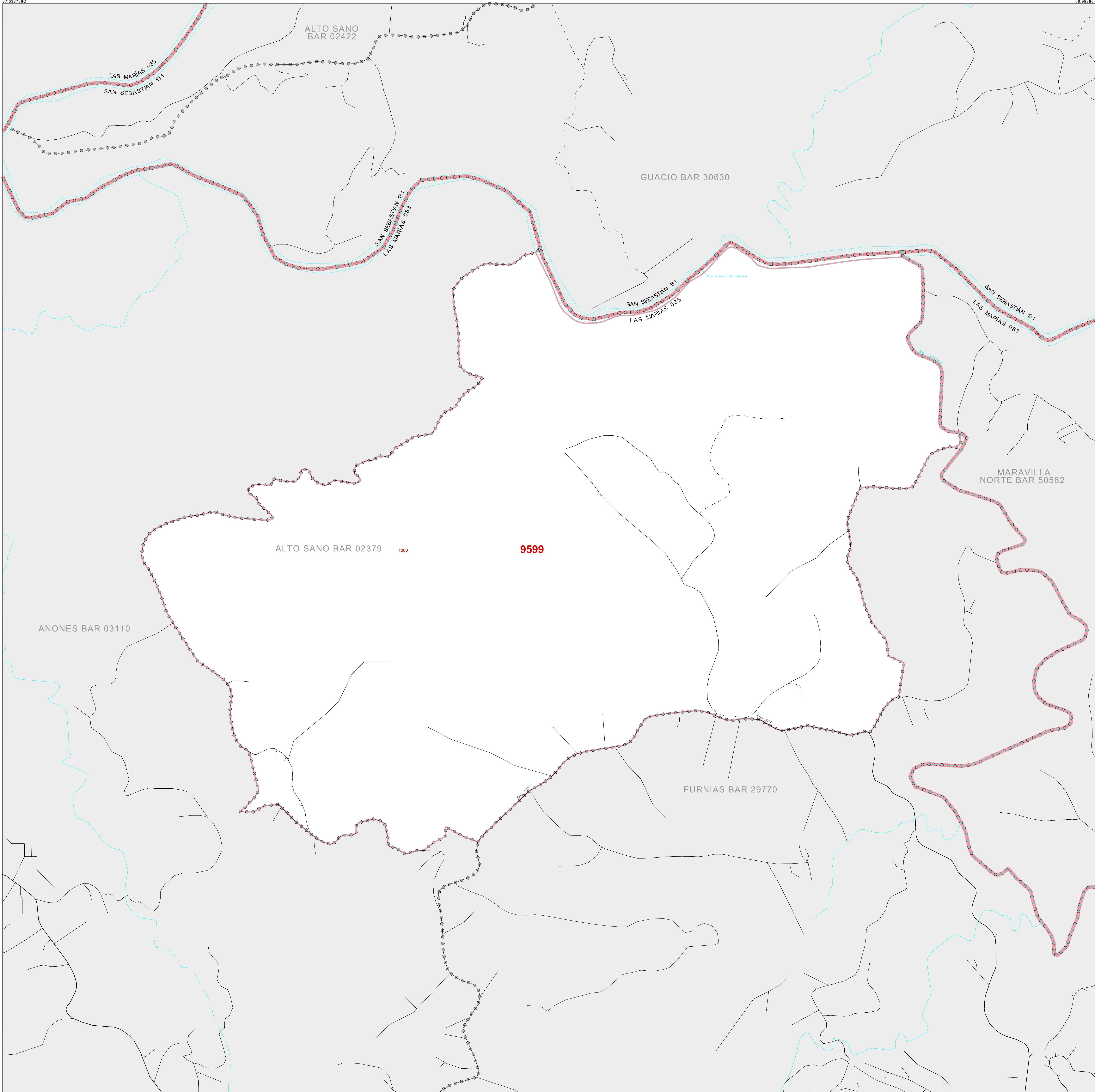


MAPA DE BLOQUES DEL CENSO 2000: ALTO SANO Barrio

18 287489N
67.038786O

18 287489N
66.999804O



LEYENDA

SÍMBOLOS	ESTILO DE NOMBRES
☆☆☆☆	INTERNACIONAL
////	PUERTO RICO
■ ■ ■ ■	MUNICIPIO
● ● ● ●	BARRIOS / BARRIOS-PUEBLO
○ ○ ○ ○	Sub-barrio
■ ■ ■ ■	Lugar Dentro de la Entidad Indicada
■ ■ ■ ■	Lugar Fuera de la Entidad Indicada
■ ■ ■ ■	Comunidad / Zona Urbana
■ ■ ■ ■	Comunidad / Zona Urbana
■ ■ ■ ■	Sector Censal
■ ■ ■ ■	BLOQUE CENSAL

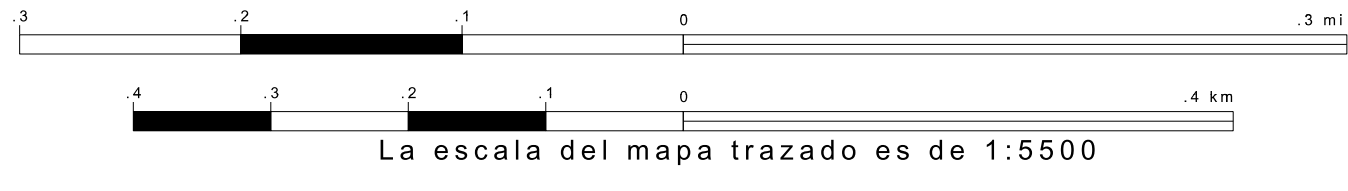
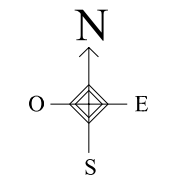
RASGOS		
Autopista	Tubería/Línea de Transmisión Eléctrica	Arroyo Permanente / Línea Costera
Carretera Secundaria	Línea de Agua Fría	Arroyo Intermitente
Caminos para Juntas / Caminos / Espozas / Límites	Línea de Propiedad / Límite de Parcela	Río Grande / Lago
Ferrocarril	Límite No. Vialidad	

M.D.G. Mapa insertado Fuera del Área

Desde los límites internacionales, de Puerto Rico o de municipio coincidas, el mapa mostrará solamente el símbolo para el límite de rango más alto.
 El número de bloque seguido por un asterisco indica que el número de bloque se repite en alguna otra parte del bloque.

18 250713N
67.038786O

18 250713N
66.999804O



Todos los límites legales y nombres son al 1 de enero del 2000. Los límites mostrados en este mapa son utilizados por el Negociado del Censo solamente para propósitos de recopilación y tabulación de datos estadísticos; la representación para propósitos estadísticos no constituye una determinación de autoridad jurídica sobre derechos de propiedad o autorización. Fuente: Base de datos TIGER del Negociado del Censo. Proyección: State-based Albers Equal Area. Departamento de Comercio de los EE.UU., Administración de Economía y Estadísticas.

TIPO DE ENTIDAD: Barrio
 NOMBRE: Alto Sano barrio (02379)
 ST: Puerto Rico (72)
 CO: Las Marias Municipio (083)



Clave para Hojas Adyacentes

0	1	2
3	4	5

MAPA 1 DE 1 HOJA MATRIZ
 Número Total De Hojas: 1 (Índice 0; Matriz 1; Insertado 0)