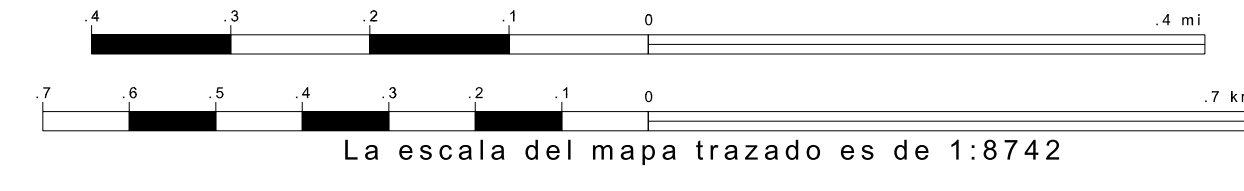
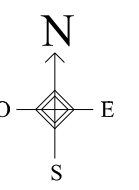
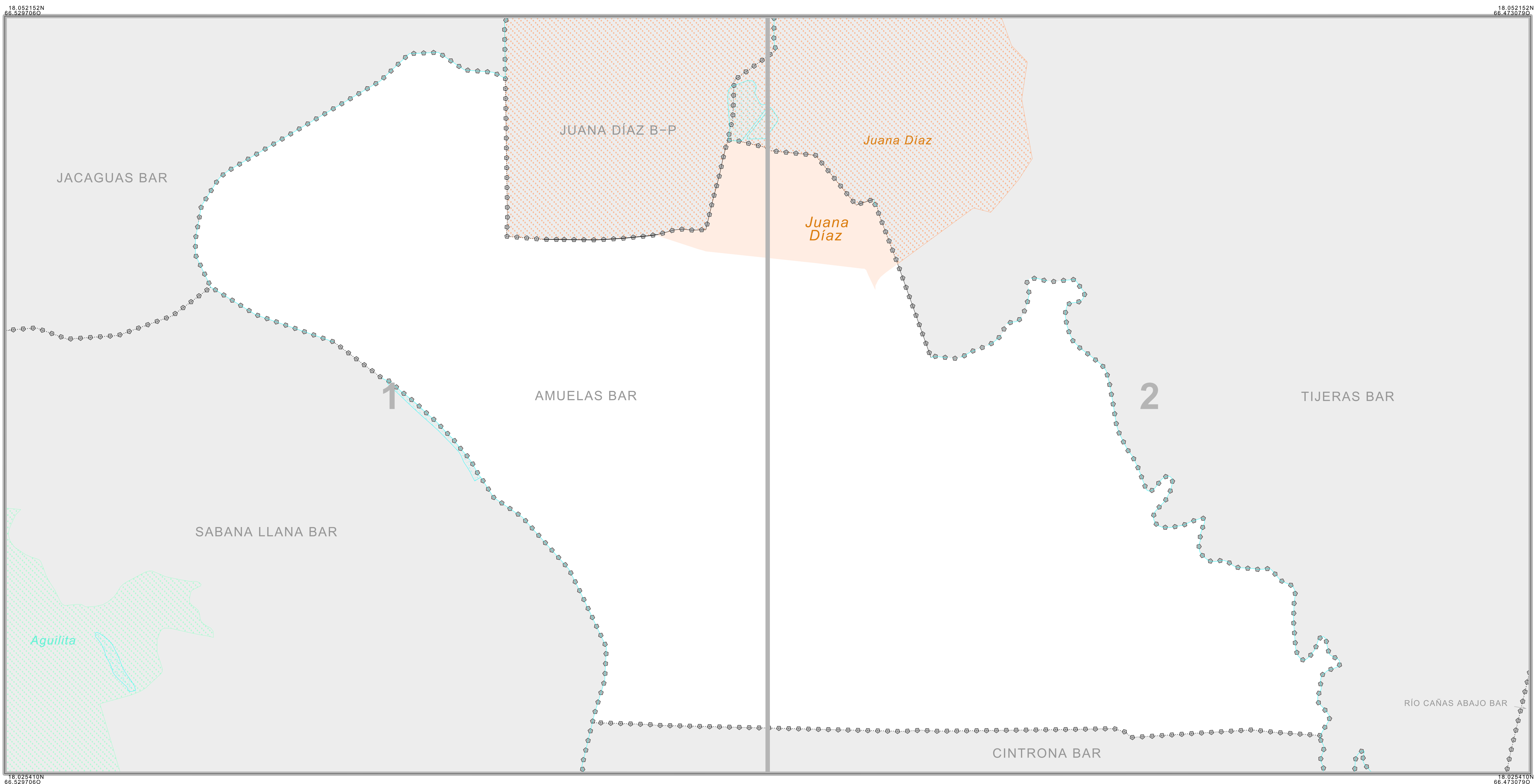


# MAPA DE BLOQUES DEL CENSO 2000: AMUELAS Barrio

LEYENDA DEL MAPA DE BLOQUES DEL CENSO 2000			
DESCRIPCIÓN DE SIMBOLOS	SIMBOLOS	ESTILO DE NOMBRES	
Internacional	*****	ESTADOS UNIDOS	
Estado o su Área Equivalente	#####	PUERTO RICO 72	
Municipio	■■■■■	COAMO 043	
Barrios o Barrios-Pueblo	●●●●●	ZANJA BAR 88508	
Sub-barrio	○ ○ ○ ○ ○	La Cruz 40248	
Comunidad o Zona Urbana (Dentro de la Entidad Indicada)	■ ■ ■ ■ ■	San Juan 76770	
Lugar Fuera de la Entidad Indicada	■ ■ ■ ■ ■		
Sector Censal	■ ■ ■ ■ ■	5702.01	
Bloque Censal <sup>1</sup>	■ ■ ■ ■ ■	1326	
RASGOS	SIMBOLOS	RASGOS	SIMBOLOS
Autopista	— Corr. 402	Arroyo Permanente o Línea Costera	— Rio Grande
Carretera Secundaria	— Calle Lupa	Arroyo Intermitente o Línea Costera	— Quebrada Baja
Camino para Jeeps, Camino, Escalones o Lancha	—	Rio Grande o Lago	— Lago Diez Bocas
Ferrocarril	—	Instalación Militar	— Fort Buchanan
Taberna o Línea de Transmisión Eléctrica	—	Área de Mapa Invertido	— A
Barranco, Verja u Otro Rasgo Físico	—	Fuera del Área de Referencia	—
Línea de Propiedad o Línea de Verja	—		
Límite No Visible o Rasgo No Clasificado en Otro Lugar	—		

Desde los límites internacionales, de Puerto Rico o de municipio coincidan, el mapa mostrará solamente el símbolo para el límite de rango más alto.

<sup>1</sup> Un número de bloque seguido por un asterisco indica que el número de bloque se repite en alguna otra parte del bloque.



Todos los límites legales y nombres son al 1 de enero del 2000. Los límites mostrados en este mapa son utilizados por el Negociado del Censo solamente para propósitos de recopilación y tabulación de datos estadísticos; la representación para propósitos estadísticos no constituye una determinación de autoridad jurídica sobre derechos de propiedad o autorización. Fuente: Base de datos TIGER del Negociado del Censo. Proyección: State-based Albers Equal Area. Departamento de Comercio de los EE.UU., Administración de Economía y Estadísticas.

TIPO DE ENTIDAD: Barrio  
 NOMBRE: Amuelas barrio (02551)  
 ST: Puerto Rico (72)  
 CO: Juana Díaz Municipio (075)

Número Total De Hojas: 3 (Índice 1; Matriz 2; Insertado 0)  
 INDICE DE MAPA DE BLOQUES DEL CENSO 2000  
  
 (ZKGUENT) 4147202511000000000