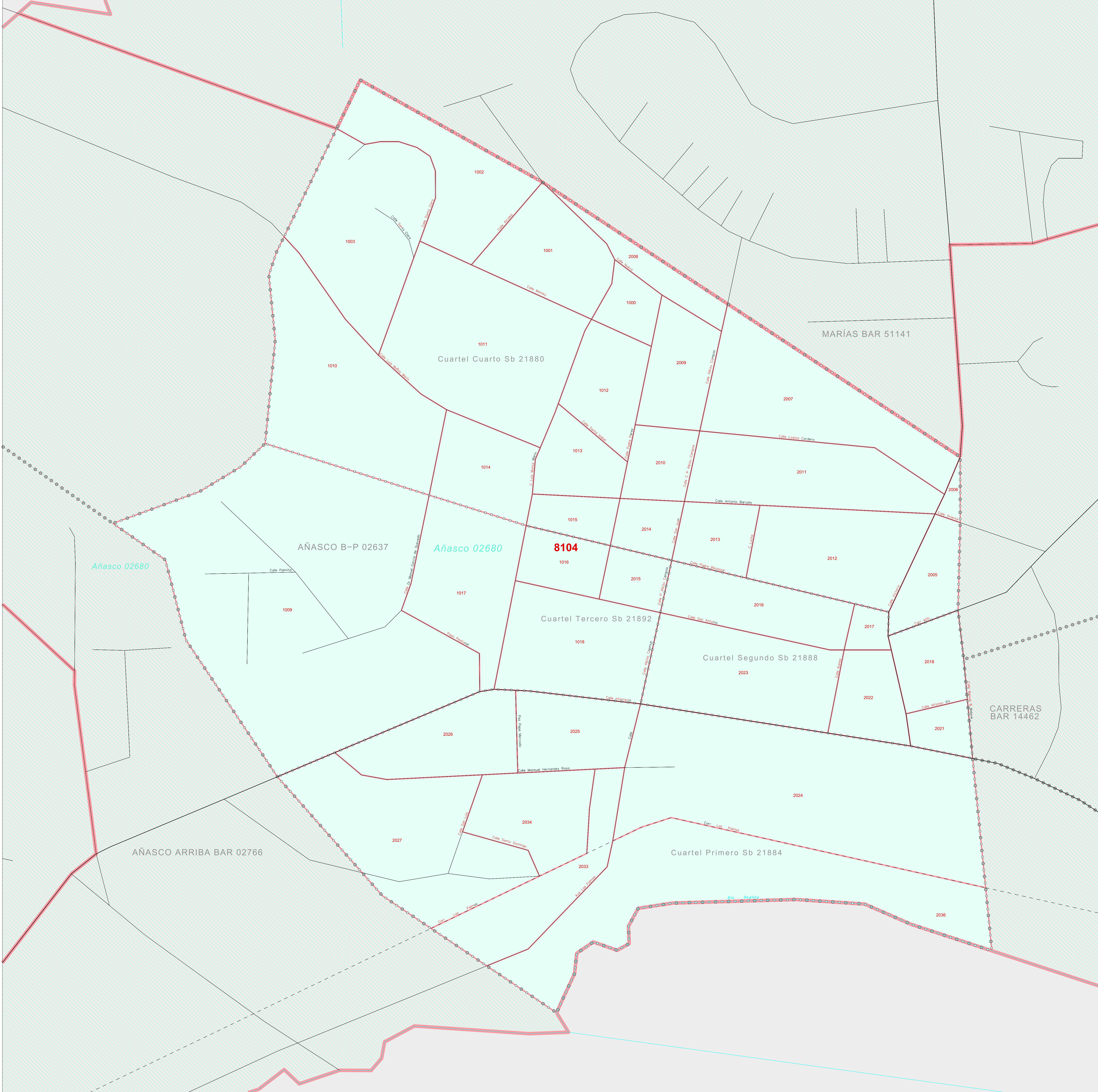


MAPA DE BLOQUES DEL CENSO 2000: AÑASCO Barrio-Pueblo

18 286416N
67 145090O

18 286416N
67 137970O



LEYENDA

SÍMBOLOS	ESTILO DE NOMBRES
☆☆☆☆	INTERNACIONAL
////	PUERTO RICO
□□□□	MUNICIPIO
●●●●	BARRIOS / BARRIOS-PUEBLO
○	Sub-barrio
■	Lugar Dentro de la Entidad Indicada
■	Lugar Fuera de la Entidad Indicada
■	Comunidad / Zona Urbana
■	Comunidad / Zona Urbana
■	Sector Censal
■	BLOQUE CENSAL

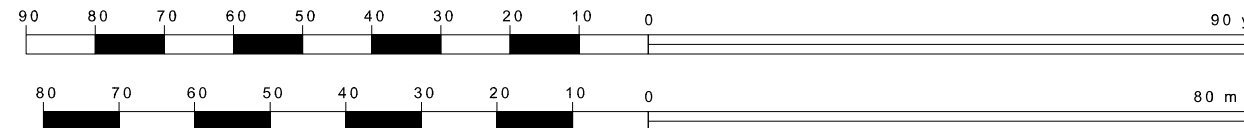
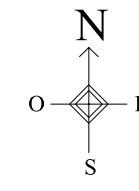
RASGOS	
Autopista	Tubería/Línea de Transmisión Eléctrica
Carretera Secundaria	Calle de Riego Fijo
Calle para Jirón / Camino / Espozón / Luchito	Línea de Propiedad / Límite de Parcela
Ferrocarril	Límite No. Visible
	Arroyo Permanente / Línea Costera
	Arroyo Intermitente
	Río Grande / Lago

Mapa insertado Fuera del Área

Desde los límites internacionales, de Puerto Rico o de municipio coincidas, el mapa mostrará solamente el símbolo para el límite de rango más alto.
 El número de bloque seguido por un asterisco indica que el número de bloque se repite en alguna otra parte del bloque.

18 279730N
67 145090O

18 279730N
67 137970O



La escala del mapa trazado es de 1:1000

Todos los límites legales y nombres son al 1 de enero del 2000. Los límites mostrados en este mapa son utilizados por el Negociado del Censo solamente para propósitos de recopilación y tabulación de datos estadísticos; la representación para propósitos estadísticos no constituye una determinación de autoridad jurídica sobre derechos de propiedad o autorización. Fuente: Base de datos TIGER del Negociado del Censo. Proyección: State-based Albers Equal Area. Departamento de Comercio de los EE.UU., Administración de Economía y Estadísticas.

TIPO DE ENTIDAD: Barrio-Pueblo
 NOMBRE: Añasco barrio-pueblo (02637)
 ST: Puerto Rico (72)
 CO: Añasco Municipio (011)



Clave para Hojas Adyacentes

	I	
--	---	--

MAPA 1 DE 1 HOJA MATRIZ
 Número Total De Hojas: 1 (Índice 0; Matriz 1; Insertado 0)