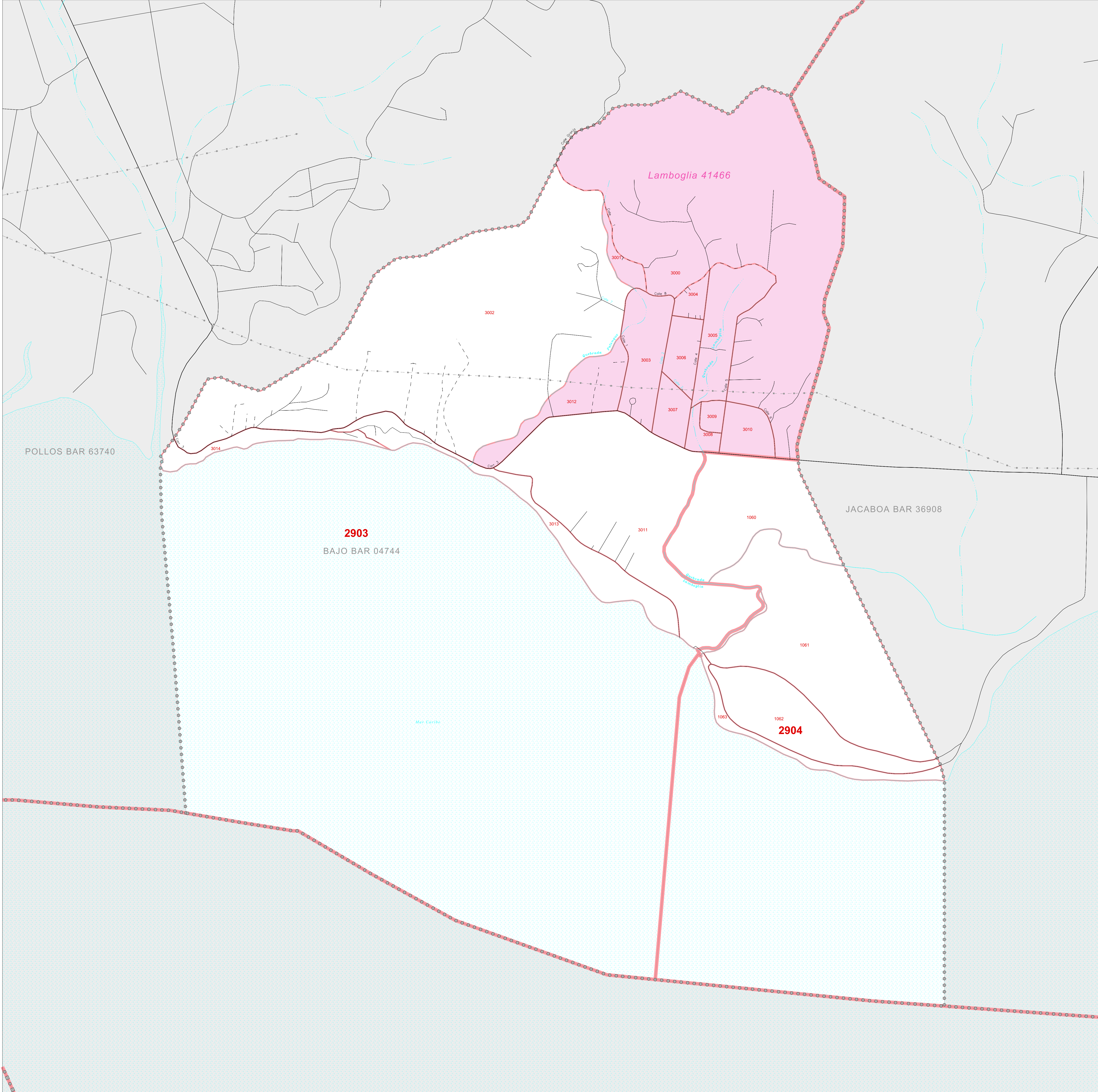


MAPA DE BLOQUES DEL CENSO 2000: BAJO Barrio

17 993928N
66.010685O

17 993928N
66.011148O



LEYENDA

SÍMBOLOS	ESTILO DE NOMBRES
☆☆☆☆	INTERNACIONAL
////	PUERTO RICO
■ ■ ■ ■	MUNICIPIO
● ● ● ●	BARRIOS / BARRIOS-PUEBLO
○ ○ ○ ○	Sub-barrio
	Lugar Dentro de la Entidad Indicada <i>Comunidad / Zona Urbana</i>
	Lugar Fuera de la Entidad Indicada <i>Comunidad / Zona Urbana</i>
	Sector Censal
	BLOQUE CENSAL¹

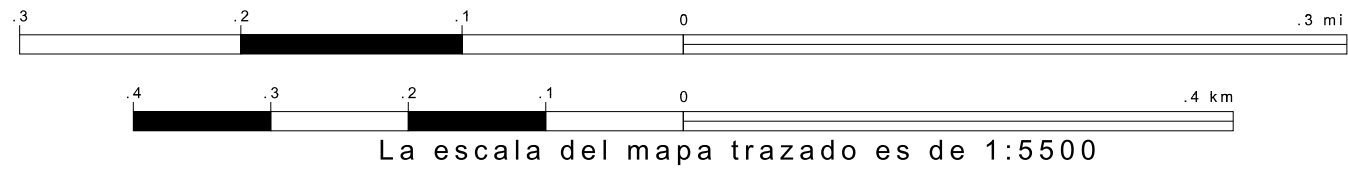
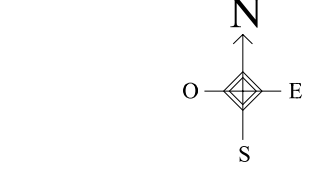
RASGOS		
	Tubería/Línea de Transmisión Eléctrica	
	Línea de Agua Fría	
	Línea de Propiedad/Límite de Parcela	
	Límite No. Vialité	

MIDIO: Mapa insertado Fuera del Área

Desde los límites internacionales, de Puerto Rico o de municipio coincidas, el mapa mostrará solamente el símbolo para el límite de rango más alto.
1. Un número de bloque seguido por un asterisco indica que el número de bloque se repite en alguna otra parte del bloque.

17 993928N
66.010685O

17 993928N
66.011148O



Clave para Hojas Adyacentes

	I	

MAPA 1 DE 1 HOJA MATRIZ
Número Total De Hojas: 1 (Índice 0; Matriz 1; Insertado 0)

Todos los límites legales y nombres son al 1 de enero del 2000. Los límites mostrados en este mapa son utilizados por el Negociado del Censo solamente para propósitos de recopilación y tabulación de datos estadísticos; la representación para propósitos estadísticos no constituye una determinación de autoridad jurídica sobre derechos de propiedad o autorización. Fuente: Base de datos TIGER del Negociado del Censo. Proyección: State-based Albers Equal Area. Departamento de Comercio de los EE.UU., Administración de Economía y Estadísticas.

TIPO DE ENTIDAD: Barrio
NOMBRE: Bajo barrio (04744)
ST: Puerto Rico (72)
CO: Patillas Municipio (109)

