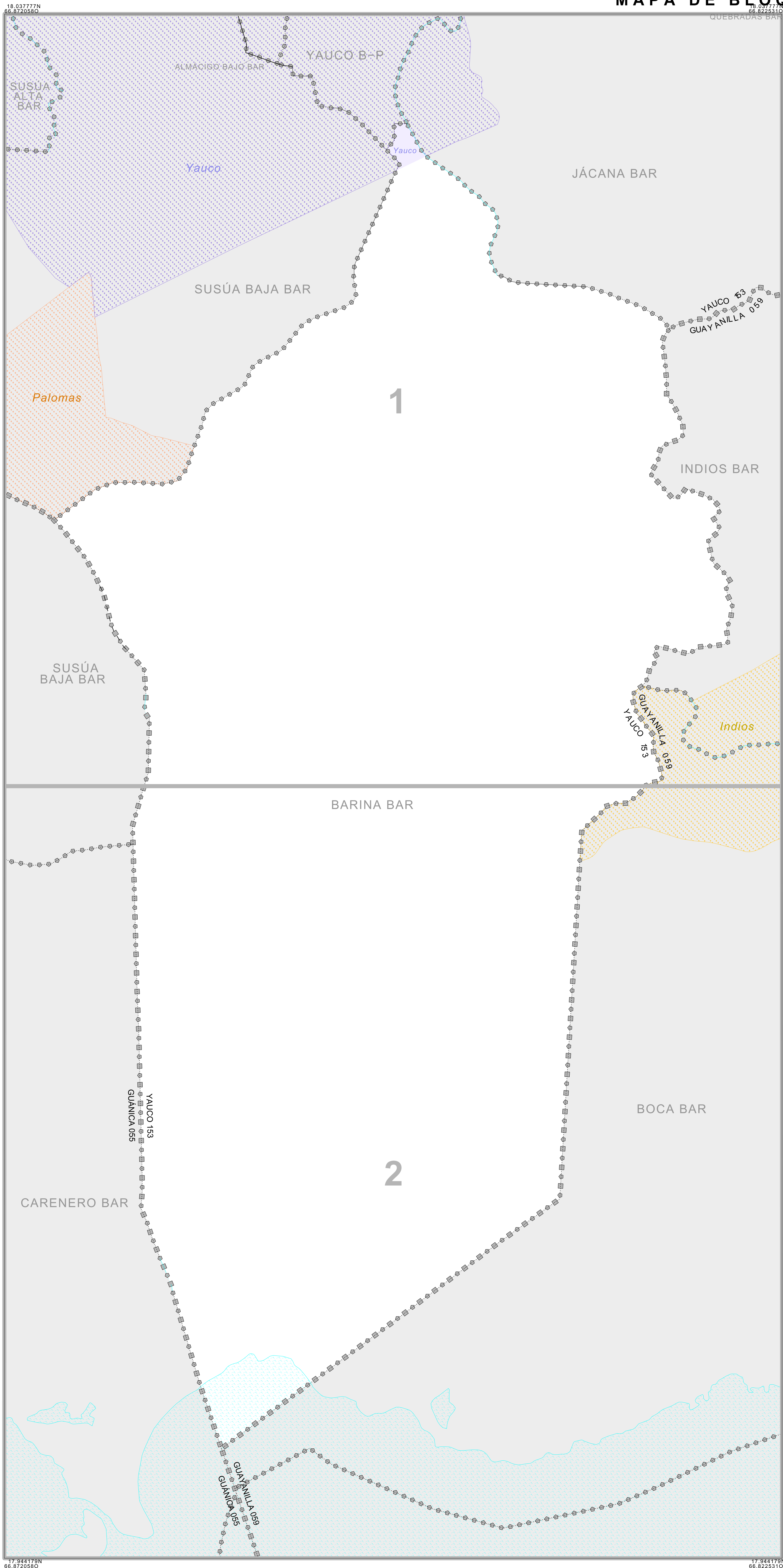


MAPA DE BLOQUES DEL CENSO 2000: BARINA Barrio



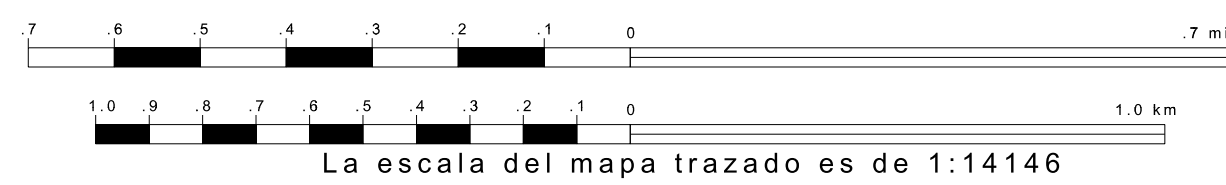
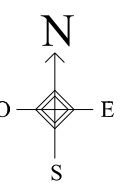
LEYENDA DEL MAPA DE BLOQUES DEL CENSO 2000

DESCRIPCIÓN DE SÍMBOLOS	SÍMBOLOS	ESTILO DE NOMBRES
Internacional	*****	ESTADOS UNIDOS
Estado o su Área Equivalente	#####	PUERTO RICO 72
Municipio	■■■■■■	COAMO 043
Barrios o Barrios-Pueblo	●●●●●●	ZANJA BAR 88508
Sub-barrio	○○○○○○	La Cruz 40248
Comunidad o Zona Urbana (Dentro de la Entidad Indicada)	■ ■ ■ ■ ■	San Juan 76770
Lugar Fuera de la Entidad Indicada	■ ■ ■ ■ ■	
Sector Censal	■ ■ ■ ■ ■	5702.01
Bloque Censal ¹	■ ■ ■ ■ ■	1326

RASGOS	SÍMBOLOS	RASGOS	SÍMBOLOS
Autopista	— Cor. 402	Arroyo Permanente o Línea Costera	<i>Rio Grande</i>
Carretera Secundaria	— Calle Lupa	Arroyo Intermitente o Línea Costera	<i>Quebrada Baja</i>
Camino para Jeeps, Camino, Escalones o Lancha	— — — —	Rio Grande o Lago	<i>Lago Dos Rios</i>
Ferrocarril	—+—+—+—+—	Instalación Militar	<i>Fort Bacrman</i>
Tubería o Línea de Transmisión Eléctrica	—+—+—+—+—	Área de Mapa Insertado	A
Barranco, Verja u Otro Rasgo Físico	—+—+—+—+—	Fuera del Área de Referencia	
Línea de Propiedad o Línea de Verja	—+—+—+—+—		
Límite No Visible o Rasgo No Clasificado en Otro Lugar		

Desde los límites internacionales, de Puerto Rico o de municipio coinciden, el mapa mostrará solamente el símbolo para el límite de mayor nivel.

¹ Un número de bloque seguido por un asterisco indica que el número de bloque se repite en alguna otra parte del bloque.




Todos los límites legales y nombres son al 1 de enero del 2000. Los límites mostrados en este mapa son utilizados por el Negociado del Censo solamente para propósitos de recopilación y tabulación de datos estadísticos; la representación para propósitos estadísticos no constituye una determinación de autoridad jurídica sobre derechos de propiedad o autorización. Fuente: Base de datos TIGER del Negociado del Censo. Proyección: State-based Albers Equal Area.

Departamento de Comercio de los EE.UU., Administración de Economía y Estadísticas.

TIPO DE ENTIDAD: Barrio
 NOMBRE: Barina barrio (05432)
 ST: Puerto Rico (72)
 CO: Yauco Municipio (153)

Número Total De Hojas: 3 (Índice 1; Matriz 2; Insertado 0)

ÍNDICE DE MAPA DE BLOQUES DEL CENSO 2000



(ZKGUENT) 42472054320000000000