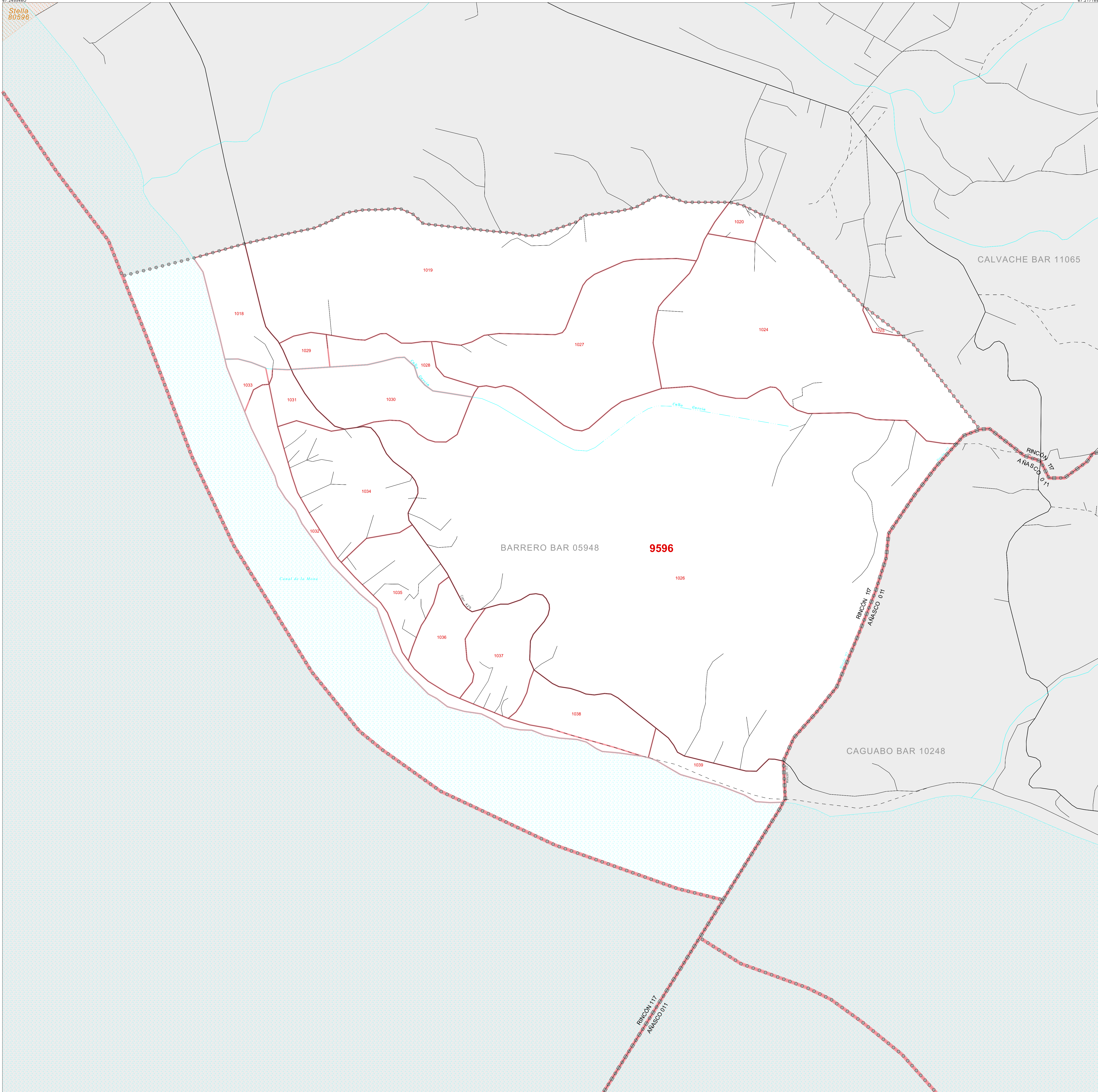


MAPA DE BLOQUES DEL CENSO 2000: BARRERO Barrio

16 316324N
67 245546O
Stella
80596

18 316324N
67 217189O



LEYENDA

SÍMBOLOS	ESTILO DE NOMBRES
☆☆☆☆☆	INTERNACIONAL
///////	PUERTO RICO
□□□□□	MUNICIPIO
●●●●●	BARRIOS / BARRIOS-PUEBLO
○ ○ ○ ○ ○	Sub-barrio
■ ■ ■ ■ ■	Lugar Dentro de la Entidad Indicada
■ ■ ■ ■ ■	Comunidad / Zona Urbana
■ ■ ■ ■ ■	Lugar Fuera de la Entidad Indicada
■ ■ ■ ■ ■	Comunidad / Zona Urbana
■ ■ ■ ■ ■	Sector Censal
■ ■ ■ ■ ■	BLOQUE CENSAL ¹

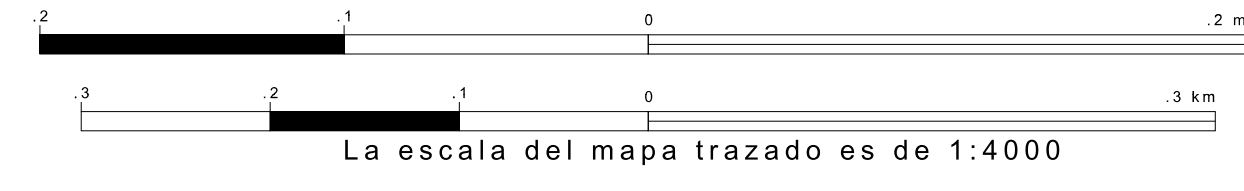
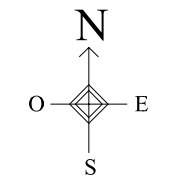
RASGOS		
Autopista	Tubería/Línea de Transmisión Eléctrica	Arroyo Permanente / Línea Costera
Carretera Secundaria	Línea de Agua Fría	Arroyo Intermitente
Caminos para Jirras / Caminos/Avanzadas y Lomas	Línea de Propiedad / Línea de Fideicomiso	Río Grande/Lago
Ferrocarril	Límite No. Vialité	

M.D.G.O. Mapa insertado Fuera del Área

Desde los límites internacionales, de Puerto Rico o de municipio coincidas, el mapa mostrará solamente el símbolo para el límite de rango más alto.
¹ Un número de bloque seguido por un asterisco indica que el número de bloque se repite en alguna otra parte del bloque.

18 285543N
67 245546O

18 285543N
67 217189O



TIPO DE ENTIDAD: Barrio
 NOMBRE: Barrero barrio (05948)
 ST: Puerto Rico (72)
 CO: Rincón Municipio (117)

Clave para Hojas Adyacentes

0	1	2
3	4	5

MAPA 1 DE 1 HOJA MATRIZ
 Número Total De Hojas: 1 (Índice 0; Matriz 1; Insertado 0)

Todos los límites legales y nombres son al 1 de enero del 2000. Los límites mostrados en este mapa son utilizados por el Negociado del Censo solamente para propósitos de recopilación y tabulación de datos estadísticos; la representación para propósitos estadísticos no constituye una determinación de autoridad jurídica sobre derechos de propiedad o autorización.
 Fuente: Base de datos TIGER del Negociado del Censo
 Proyección: State-based Albers Equal Area
 Departamento de Comercio de los EE.UU., Administración de Economía y Estadísticas.

