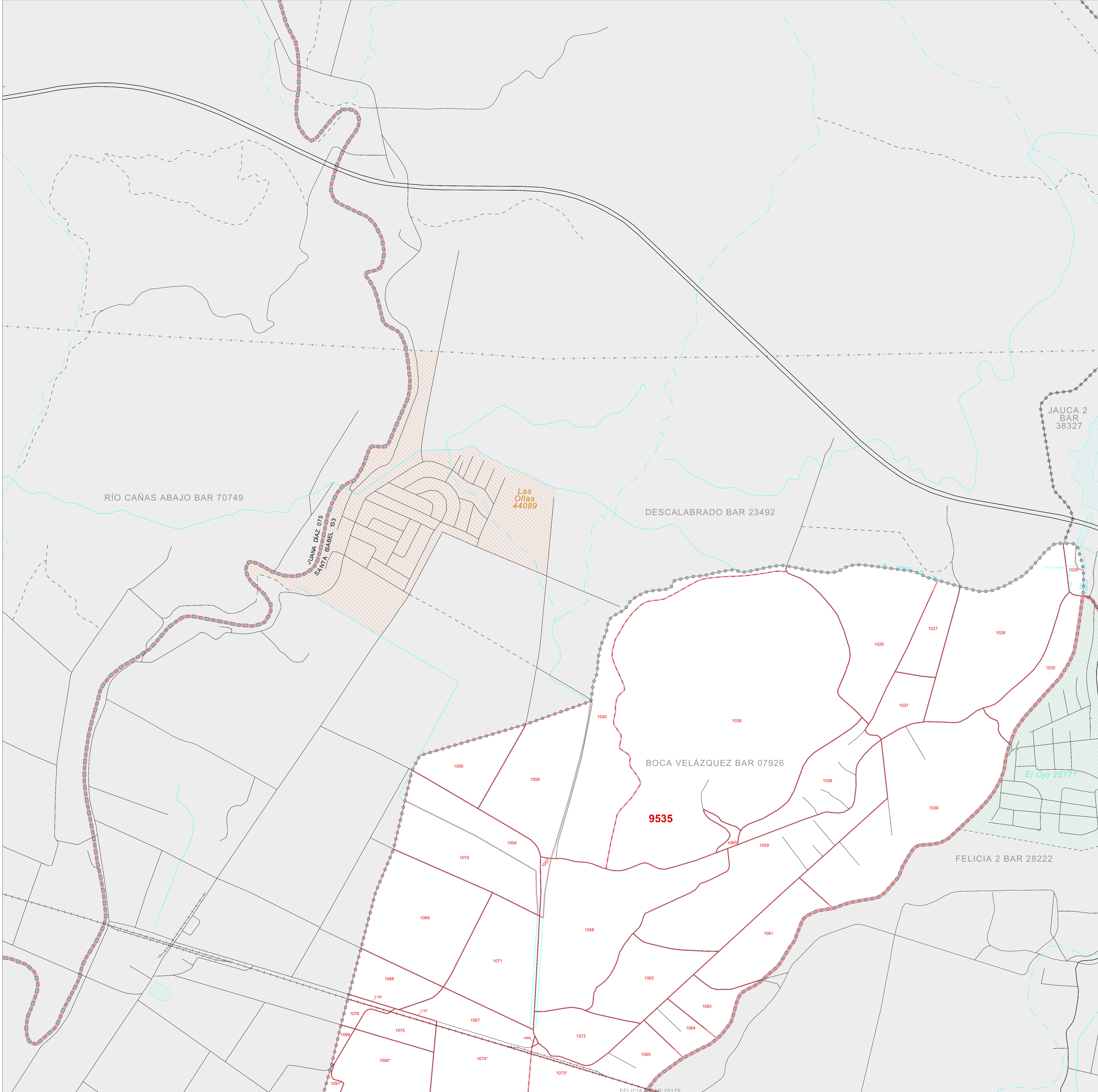


MAPA DE BLOQUES DEL CENSO 2000: BOCA VELÁZQUEZ Barrio

18 036247N
86.4394280

18 036247N
86.3899100



LEYENDA

SÍMBOLOS	ESTILO DE NOMBRES
☆☆☆☆☆	INTERNACIONAL
	PUERTO RICO
■ ■ ■ ■ ■	MUNICIPIO
● ● ● ● ●	BARRIOS / BARRIOS-PUEBLO
○ ○ ○ ○ ○	Sub-barrio
■ ■ ■ ■ ■	Lugar Dentro de la Entidad Indicada
■ ■ ■ ■ ■	Comunidad / Zona Urbana
■ ■ ■ ■ ■	Lugar Fuera de la Entidad Indicada
■ ■ ■ ■ ■	Comunidad / Zona Urbana
■ ■ ■ ■ ■	Sector Censal
■ ■ ■ ■ ■	BLOQUE CENSAL ¹

RASGOS

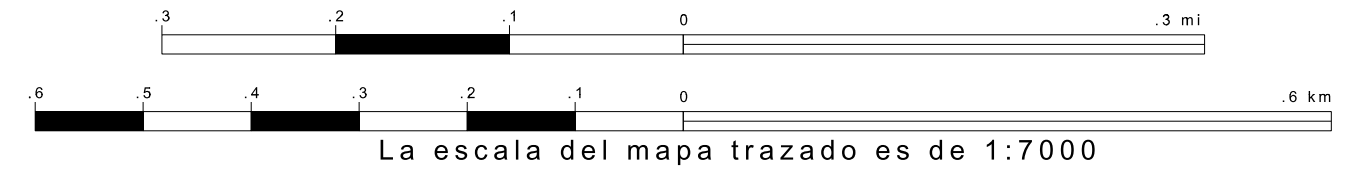
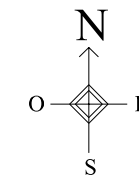
Autopista	Tubería/Línea de Transmisión Eléctrica	Arroyo Permanente / Línea Costera
Carretera Secundaria	Línea de Agua Fría	Arroyo Intermitente
Caminos para Jirya / Caminos/Expansión de Límites	Línea de Proyección / Línea de Faja	Río Grande/Lago
Ferrocarril	Límite No. Viable	

M.D.G. Mapa insertado Fuera del Área

Desde los límites internacionales, de Puerto Rico o de municipio coincidas, el mapa mostrará solamente el símbolo para el límite de rango más alto.
¹ Un número de bloque seguido por un asterisco indica que el número de bloque se repite en alguna otra parte del bloque.

17 989448N
86.4394280

17 989448N
86.3899100



Todos los límites legales y nombres son al 1 de enero del 2000. Los límites mostrados en este mapa son utilizados por el Negociado del Censo solamente para propósitos de recopilación y tabulación de datos estadísticos; la representación para propósitos estadísticos no constituye una determinación de autoridad jurídica sobre derechos de propiedad o autorización. Fuente: Base de datos TIGER del Negociado del Censo. Proyección: State-based Albers Equal Area. Departamento de Comercio de los EE.UU., Administración de Economía y Estadísticas.

TIPO DE ENTIDAD: Barrio
 NOMBRE: Boca Velázquez barrio (07926)
 ST: Puerto Rico (72)
 CO: Santa Isabel Municipio (133)



Clave para Hojas Adyacentes

1	2
---	---

Localización de la Hoja dentro de la Entidad

MAPA 1 DE 2 HOJAS MARTRICES
 Número Total de Hojas: 3 (Índice 1; Matriz 2; Insertado 0)