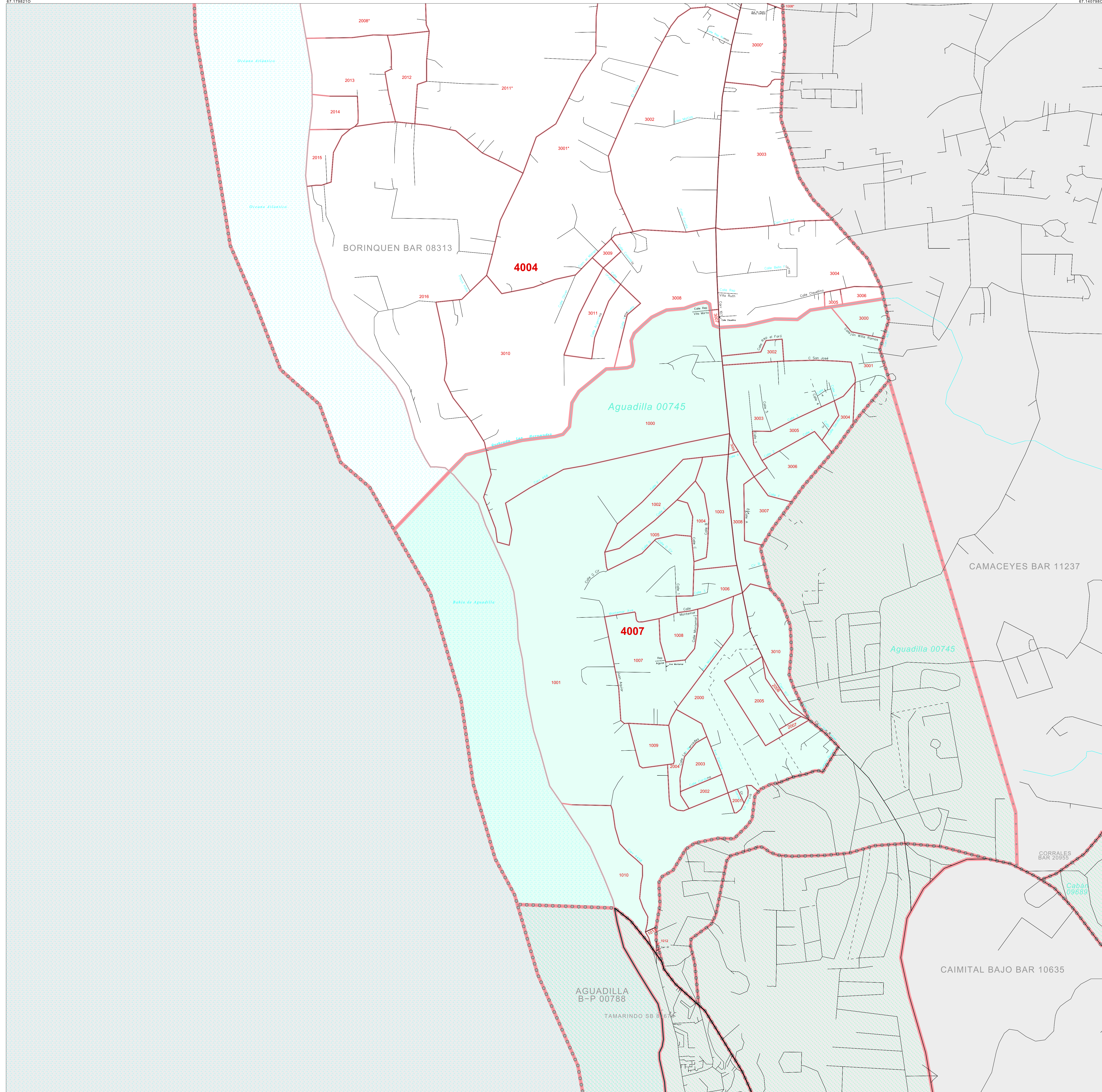


MAPA DE BLOQUES DEL CENSO 2000: BORINQUEN Barrio

18 473329N  
87 175821O

18 473329N  
87 140788O



**LEYENDA**

<b>SÍMBOLOS</b>	<b>ESTILO DE NOMBRES</b>
☆☆☆☆☆	<b>INTERNACIONAL</b>
	<b>PUERTO RICO</b>
■ ■ ■ ■ ■	<b>MUNICIPIO</b>
● ● ● ● ●	<b>BARRIOS / BARRIOS-PUEBLO</b>
○ ○ ○ ○ ○	<b>Sub-barrio</b>
	Lugar Dentro de la Entidad Indicada <b>Comunidad / Zona Urbana</b>
	Lugar Fuera de la Entidad Indicada <b>Comunidad / Zona Urbana</b>
	<b>Sector Censal</b>
	<b>BLOQUE CENSAL<sup>1</sup></b>

**RASGOS**

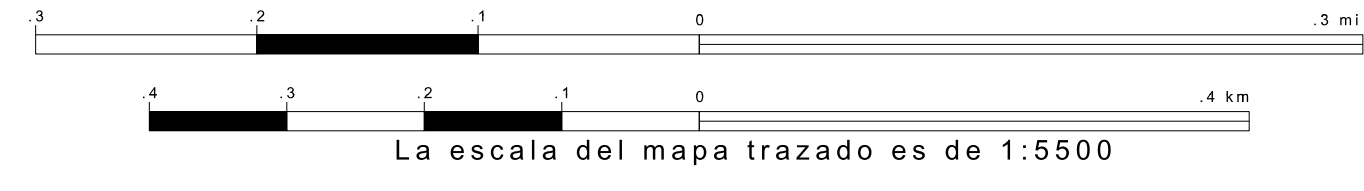
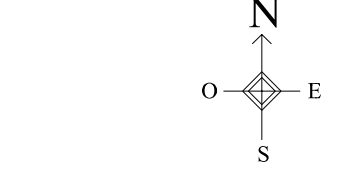
	Tubería/Línea de Transmisión Eléctrica	
	Línea de Buses Fijos	
	Línea de Propiedad/Límite de Parcela	
	Límite No. Vialité	

**MIDIO:** Mapa insertado    Fuera del Área

Desde los límites internacionales, de Puerto Rico o de municipio coincidas, el mapa mostrará solamente el símbolo para el límite de rango más alto.  
1. Un número de bloque seguido por un asterisco indica que el número de bloque se repite en alguna otra parte del bloque.

18 436558N  
87 175821O

18 436558N  
87 140788O



Todos los límites legales y nombres son al 1 de enero del 2000. Los límites mostrados en este mapa son utilizados por el Negociado del Censo solamente para propósitos de recopilación y tabulación de datos estadísticos; la representación para propósitos estadísticos no constituye una determinación de autoridad jurídica sobre derechos de propiedad o autorización.  
Fuente: Base de datos TIGER del Negociado del Censo  
Proyección: State-based Albers Equal Area  
Departamento de Comercio de los EE.UU., Administración de Economía y Estadísticas.

TIPO DE ENTIDAD: Barrio  
NOMBRE: Borinquen barrio (08313)  
ST: Puerto Rico (72)  
CO: Aguadilla Municipio (005)



Clave para Hojas Adyacentes    Localización de la Hoja dentro de la Entidad

1	
2	

MAPA 2 DE 2 HOJAS MARTRICES  
Número Total De Hojas: 3 (Índice 1; Matriz 2; Insertado 0)