CENSO DEL 2010 - MAPA DE REFERENCIA DE ÁREA URBANIZADA: Aguadilla--Isabela--San Sebastián, PR

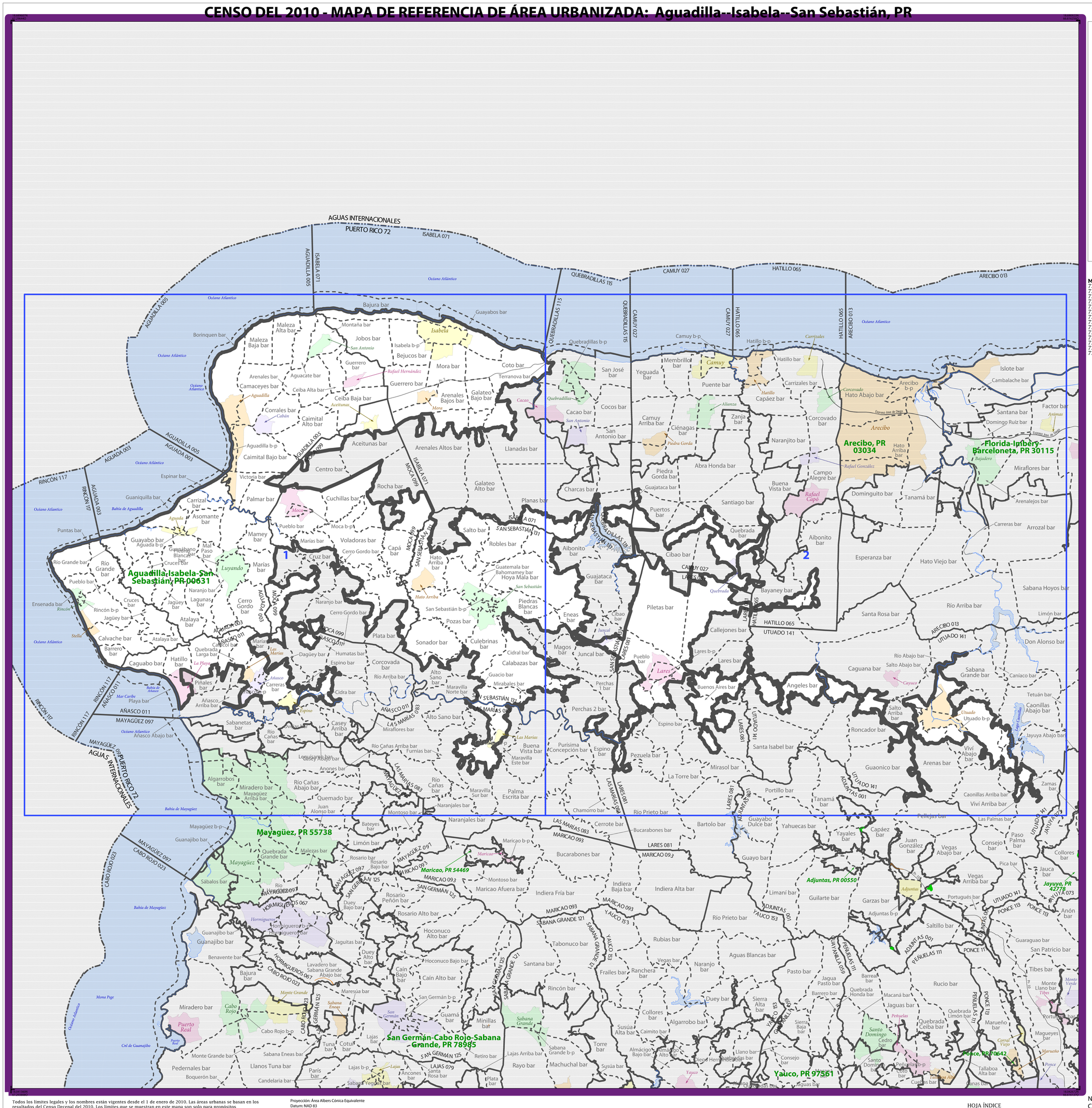

LEYENDA

DESCRIPCIÓN DEL SÍMBOLO	SÍMBOLO	ESTILO DE LA ETIQUETA
Internacional/Puerto Rico		PUERTO RICO 72
Área Urbanizada		Ponce, PR 70642
Grupo Urbano		Coamo, PR 18316
Municipio		ARECIBO 013
Barrio o Barrio Pueblo		Palmas bar 58451
Subbarrio		Mercado subbar 53025
Comunidad o Zona Urbana[1]		Yauco 88035

DESCRIPCIÓN	SÍMBOLO	DESCRIPCIÓN	SÍMBOLO
Carretera Principal	Pr- 52	Cuerpo de Agua	Cabo Rojo
Carretera Secundaria	Ave Las Caobas	Instalación Militar	Ft Allen
Ferrocarril	Calle Pelicano	Fuera del Área de Referencia	
Quebrada Permanente	Qbda Arriba		
Quebrada Intermitente	Qbda Yaurel		

Cuando los límites de Puerto Rico, los municipios y/o los barrios o barrios-pueblo coinciden, el mapa muestra el símbolo de los límites de mayor jerarquía.

1 El color de la etiqueta corresponde al color de trasfondo.
Colores de la etiqueta: Yauco Yauco Yauco Yauco Yauco

MUNICIPIOS EN ÁREA URBANIZADA DE REFERENCIA

72001	Adjuntas
72003	Aguada
72005	Aguadilla
72011	Añasco
72027	Camuy
72065	Hatillo
72071	Isabela
72081	Lares
72083	Las Marías
72099	Moca
72115	Quebradillas
72117	Rincón
72131	San Sebastián
72141	Utuado

Todos los límites legales y los nombres están vigentes desde el 1 de enero de 2010. Las áreas urbanas se basan en los resultados del Censo Decenal del 2010. Los límites que se muestran en este mapa son solo para propósitos estadísticos de recopilación y tabulación de datos; el hecho de que se muestren y se designen para propósitos estadísticos no constituye una determinación de autoridad de jurisdicción o derechos de propietario.

Año de Referencia: Censo del 2010 (fecha de referencia: 1 de enero del 2010)
Fuente: Base de datos de MAF/TIGER del Negociado del Censo de los EE.UU. (TAB10)
Mapa Creado por la División de Geografía: 03/26/2012

DEPARTAMENTO DE COMERCIO DE LOS ESTADOS UNIDOS Administración de Economía y Estadísticas
Negociado del Censo de los Estados Unidos

Proyección: Área Albers Cónica Equivalente
Datum: NAD 83
Esferoide: GRS 80
1er Paralelo Estándar: 17 57 21
2ndo Paralelo Estándar: 18 26 45
Meridiano Central: -66 35 02
Latitud de Origen de Proyección: 17 49 60
Este Falso: 0
Norte Falso: 0

0 2 4 6 8 10 Kilómetros
0 1 2 3 4 5 Millas
La escala del mapa trazado es de 1:98256

N O E S

Negociado del Censo Estados Unidos Puerto Rico

HOJA ÍNDICE

Total de Hojas: 3
- Hojas Índices: 1
- Hojas Matrices: 2

NOMBRE DEL AU: Aguadilla--Isabela--San Sebastián, PR
CÓDIGO DE AU: 00631
TIPO DE ENTIDAD: Área Urbanizada (AU)
ST: Puerto Rico (72)

MAPA DE REF DE AU DEL CENSO DEL 2010 (ÍNDICE)
232100631000

CENSO DEL 2010 - MAPA DE REFERENCIA DE ÁREA URBANIZADA: Aguadilla--Isabela--San Sebastián, PR

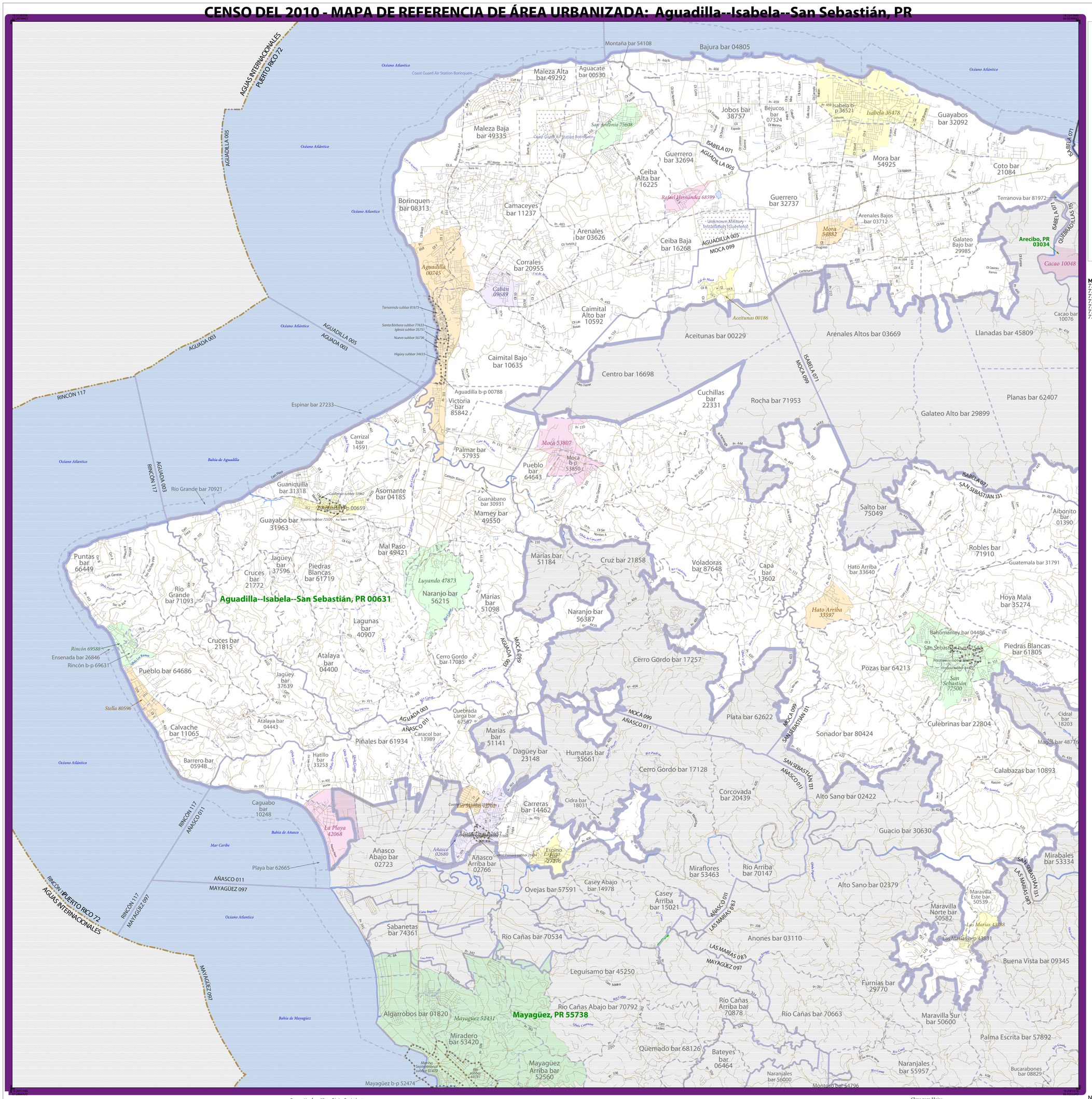
Aguadilla--Isabela--San Sebastián, PR 00631
Mayagüez, PR 55738
Arecibo, PR 03034
Ponce, PR 70642
Coamo, PR 18316
Océano Atlántico
Mar Caribe
Bahía de Aguadilla
Bahía de Añasco
Bahía de Mayagüez
AGUADILLA 005
AGUADA 003
RINCÓN 117
ISABELA 071
MOCA 099
SAN SEBASTIÁN 131
AÑASCO 011
MAYAGÜEZ 097
LAS MARÍAS 083
QUEBRADILLAS 115
AGUAS INTERNACIONALES
PUERTO RICO 72
Montaña bar 54108
Bajura bar 04805
Maleza Alta bar 49292
Aguacate bar 00530
Maleza Baja bar 49335
Jobos bar 38757
Béjucos bar 07324
Isabela b-p 36521
Isabela 36478
Guayabos bar 32092
Guerrero bar 32694
Ceiba Alta bar 16225
Mora bar 54925
Coto bar 21084
Borinquen bar 08313
Camaceyes bar 11237
Arenales bar 03626
Guerrero bar 32737
Arenales Bajos bar 03712
Terranova bar 81972
Aguadilla 00745
Corrales bar 20955
Ceiba Baja bar 16268
Mora 54882
Galateo Bajo bar 29985
Cacao 10048
Caimital Alto bar 10592
Aceitunas 00186
Aceitunas bar 00229
Arenales Altos bar 03669
Llanadas bar 45809
Caimital Bajo bar 10635
Centro bar 16698
Cuchillas bar 22331
Rocha bar 71953
Planas bar 62407
Galateo Alto bar 29899
Aguadilla b-p 00788
Victoria bar 85842
Espinar bar 27233
Carrizal bar 14591
Palmar bar 57935
Moca 53807
Moca b-p 53850
Pueblo bar 64643
Río Grande bar 70921
Guaniquilla bar 31318
Asomante bar 04185
Guanábano bar 30931
Mamey bar 49550
Salto bar 75049
Aibonito bar 01390
Guayabo bar 31963
Mal Paso bar 49421
Puntas bar 66449
Jagüey bar 37596
Piedras Blancas bar 61719
Cruces bar 21772
Luyando 47873
Marías bar 51184
Cruz bar 21858
Voladoras bar 87648
Capá bar 13602
Hato Arriba bar 33640
Robles bar 71910
Guatemala bar 31791
Río Grande bar 71093
Naranjo bar 56215
Marías bar 51098
Naranjo bar 56387
Hato Arriba 33597
Hoya Mala bar 35274
Lagunas bar 40907
Cruces bar 21815
Atalaya bar 04400
Cerro Gordo bar 17085
Cerro Gordo bar 17257
Bahomamey bar 04486
Piedras Blancas bar 61805
Pueblo bar 64686
Jagüey bar 37639
Pozas bar 64213
San Sebastián 77500
Rincón 69588
Ensenada bar 26846
Rincón b-p 69631
Stella 80596
Calvache bar 11065
Atalaya bar 04443
Quebrada Larga bar 67587
Caracol bar 13989
Piñales bar 61934
Marías bar 51141
Dagüey bar 23148
Humatas bar 35661
Plata bar 62622
Sonador bar 80424
Culebrinas bar 22804
Cidral bar 18203
Magüey bar 48776
Barrero bar 05948
Hatillo bar 33253
Cerro Gordo bar 17128
Calabazas bar 10893
Caguabo bar 10248
Carreras bar 14462
Cidra bar 18031
Corcovada bar 20439
Alto Sano bar 02422
La Playa 42068
Las Marías 43788
Guacio bar 30630
Añasco Abajo bar 02723
Añasco 02680
Añasco Arriba bar 02766
Escuela Superior Las Marías 21837
Escuela Superior Las Marías 21688
Escuela Superior Las Marías 21687
Escuela Superior Las Marías 21686
Escuela Superior Las Marías 21685
Escuela Superior Las Marías 21684
Escuela Superior Las Marías 21683
Escuela Superior Las Marías 21682
Escuela Superior Las Marías 21681
Escuela Superior Las Marías

CENSO DEL 2010 - MAPA DE REFERENCIA DE ÁREA URBANIZADA: Aguadilla--Isabela--San Sebastián, PR

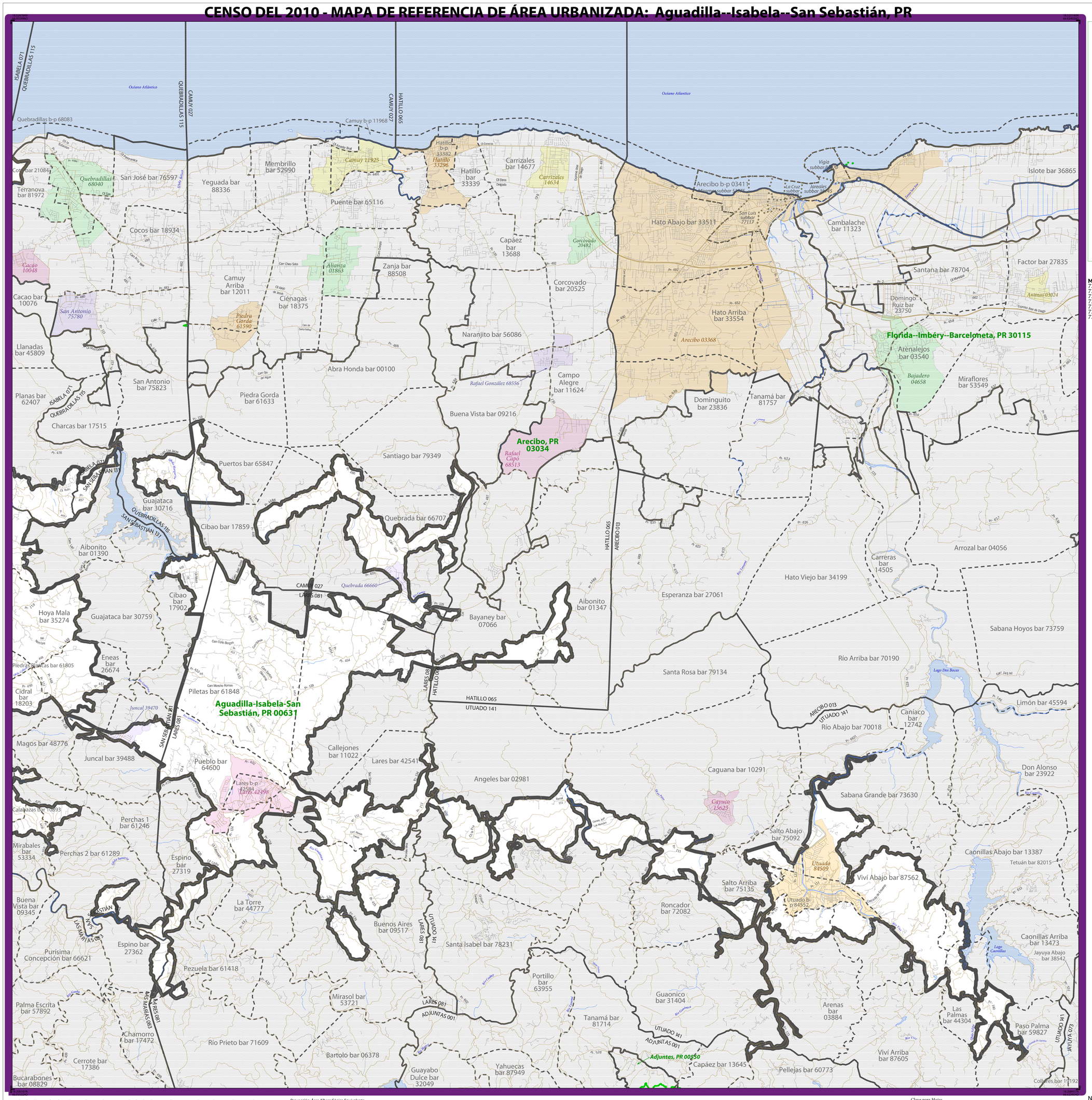

LEYENDA

DESCRIPCIÓN DEL SÍMBOLO	SÍMBOLO	ESTILO DE LA ETIQUETA
Internacional/Puerto Rico		PUERTO RICO 72
Área Urbanizada		Ponce, PR 70642
Grupo Urbano		Coamo, PR 18316
Municipio		ARECIBO 013
Barrio o Barrio Pueblo		Palmas bar 58451
Subbarrio		Mercado subbar 53025
Comunidad o Zona Urbana[1]		Yauco 88035

DESCRIPCIÓN	SÍMBOLO	DESCRIPCIÓN	SÍMBOLO
Carretera Principal	Pr- 52	Cuerpo de Agua	Cabo Rojo
Carretera Secundaria	Ave Las Caobas	Instalación Militar	Ft Allen
Ferrocarril	Calle Pelícano	Fuera del Área de Referencia	
Quebrada Permanente	Qbda Arriba		
Quebrada Intermitente	Qbda Yaurel		

Cuando los límites de Puerto Rico, los municipios y/o los barrios o barrios-pueblo coinciden, el mapa muestra el símbolo de los límites de mayor jerarquía.

1 El color de la etiqueta corresponde al color de trasfondo.
Colores de la etiqueta: Yauco Yauco Yauco Yauco Yauco

MUNICIPIOS EN ÁREA DE REFERENCIA EN LA HOJA DE MAPAS

72001	Adjuntas	72131	San Sebastián
72027	Camuy	72141	Utuado
72065	Hatillo		
72071	Isabela		
72081	Lares		
72083	Las Marías		
72115	Quebradillas		

Todos los límites legales y los nombres están vigentes desde el 1 de enero de 2010. Las áreas urbanas se basan en los resultados del Censo Decenal del 2010. Los límites que se muestran en este mapa son solo para propósitos estadísticos de recopilación y tabulación de datos; el hecho de que se muestren y se designen para propósitos estadísticos no constituye una determinación de autoridad de jurisdicción o derechos de propietario.

Año de Referencia: Censo del 2010 (fecha de referencia: 1 de enero del 2010)
Fuente: Base de datos de MAF/TIGER del Negociado del Censo de los EE.UU. (TAB10)
Mapa Creado por la División de Geografía: 03/26/2012

DEPARTAMENTO DE COMERCIO DE LOS ESTADOS UNIDOS Administración de Economía y Estadísticas
Negociado del Censo de los Estados Unidos

Proyección: Área Albers Cónica Equivalente
Datum: NAD 83
Esferoide: GRS 80
1er Paralelo Estándar: 17 57 21
2ndo Paralelo Estándar: 18 26 45
Meridiano Central: -66 35 02
Latitud de Origen de Proyección: 17 49 60
Este Falso: 0
Norte Falso: 0

0 1 2 3 4 5 Kilómetros
0 0.8 1.6 2.4 3.2 4 Millas
La escala del mapa trazado es de 1:48000

N O E S

Negociado del Censo Estados Unidos Puerto Rico

Clave para Hojas

1	2	

HOJA MATRIZ 2

Total de Hojas: 3
- Hojas Índices: 1
- Hojas Matrices: 2

Localización de la Hoja dentro de la Entidad

NOMBRE DEL AU: Aguadilla--Isabela--San Sebastián, PR
CÓDIGO DE AU: 00631
TIPO DE ENTIDAD: Área Urbanizada (AU)
ST: Puerto Rico (72)

MAPA DE REF DE AU DEL CENSO DEL 2010 (MATRIZ)
232100631002