2020 PSAP VERIFICATION (PSAPV): Chickaloon ANVSA

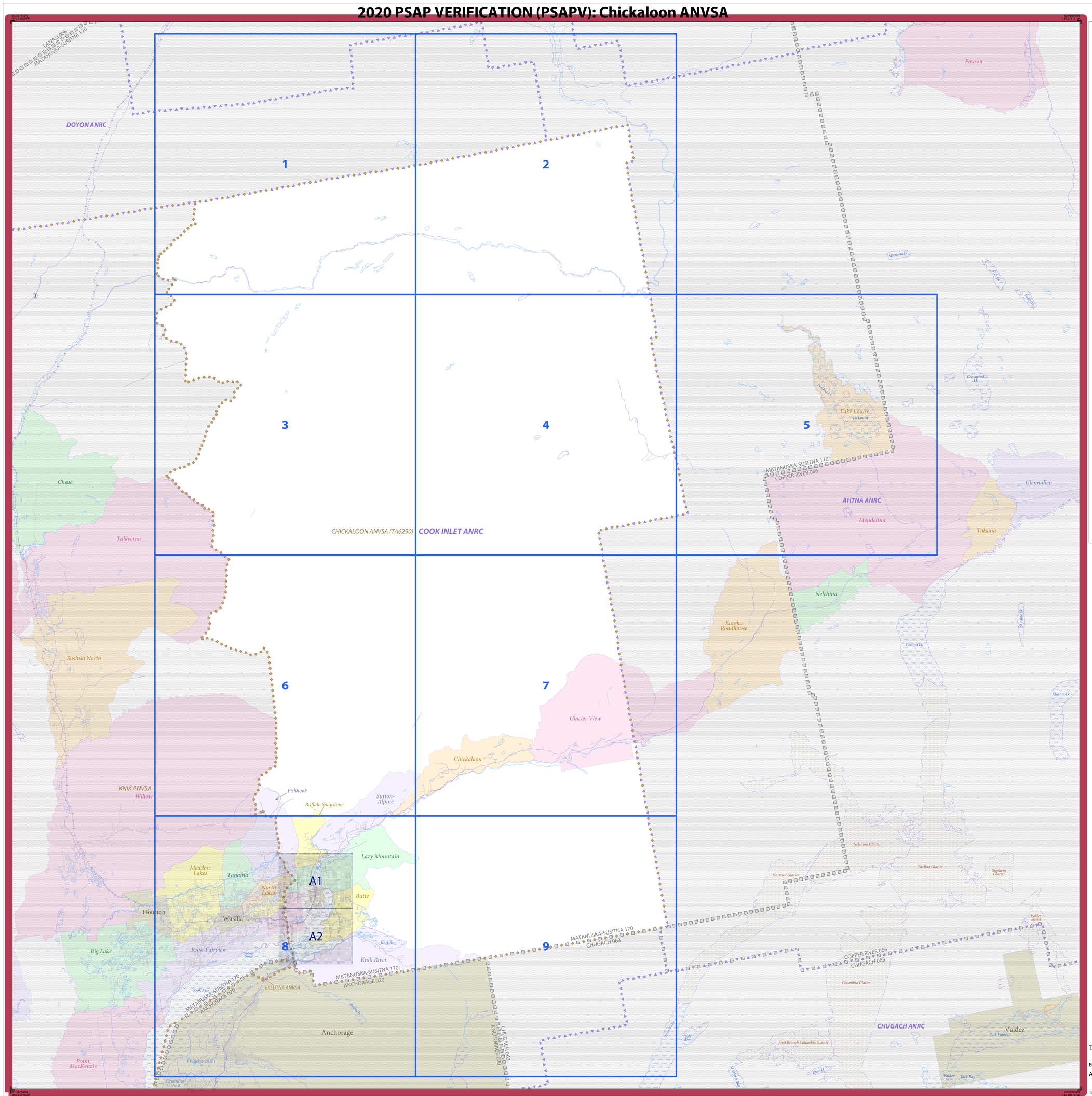

LEGEND

SYMBOL DESCRIPTION	SYMBOL	LABEL STYLE
Federal American Indian Reservation		L'ANSE RESERVATION (TA1880)
Off-Reservation Trust Land		T1880
Oklahoma Tribal Statistical Area (OTSA)		KAW OTSA (TA5690)
Tribal Designated Statistical Area (TDSA)		SAMISH TDSA (TA8750)
Alaska Native Village Statistical Area (ANVSA)		ANGOON ANVSA (TA6100)
American Indian Tribal Subdivision		SHONTO (620)
State American Indian Reservation		Tama Reservation (TA9400)
State Designated Tribal Statitical Area (SDTSA)		Lumbee SDTSA (TA9815)
Alaska Native Regional Corporation (ANRC)		NANA ANRC 52120
State (or statistically equivalent entity)		NEW YORK 36
County (or statistically equivalent entity)		ERIE 029
Consolidated City		MILFORD 47500
Incorporated Place		Davis 18100
Census Designated Place[1] (CDP)		Cochiti 16560

DESCRIPTION	SYMBOL	DESCRIPTION	SYMBOL
Interstate	5	Water Body	Pleasant Lake
U.S. Highway	2	Swamp or Marsh	Okefenokee Swamp
State Highway	4	Glacier	Bering Glacier
Other Road	Marsh Ln	Airport	O'Hare Airport
Cul-de-sac		College or University	Coll/Univ
Circle		Military	Fort Belvoir
4WD Trail, Stairway, Alley, Walkway, or Ferry		Prison or Juvenile Detention Center	P/JDC
Railroad	Southern RR	Cemetery	Powell Cmtry
Pipeline or Power Line		Golf Course	Pinehurst Gl/Crs
Ridge or Fence		National Park or Forest	Yosemite NP
Property Line or Nonvisible Boundary		Other Park	St Francis Park
Perennial Stream	Tumbling Cr	Outside Subject Area	
Intermittent Stream	Piney Cr	Inset Area	A1
Mountain Peak or Hill	Mt. Baker		

Where state and county boundaries coincide, the map shows only the state boundary. Where Federal American Indian reservation and American Indian tribal subdivision boundaries coincide, the map shows only the American Indian reservation boundary.

Entity names are followed by either their FIPS code or census code; parentheses indicate a census code.

1

Based on entity type, map content may vary. Due to space limitations, some road names, along with other feature and geography names on the map, may not be shown.

The Census Bureau stores primary and alternate road names, but only primary road names are used to label the roads on these maps.

Total Sheets: 12 (Index 1; Parent 9; Inset 2)

ENTITY TYPE: Alaska Native Village Statistical Area

AREA NAME: Chickaloon ANVSA (6290)

TRIBE NAME: Chickaloon Native Village (0421)

RELATED STATE: Alaska (02)

2020 PSAPV ANVSA MAP (INDEX)

5254499042162900000000

INDEX OR PARENT SHEET #: 000

INSET SHEET #: 000000

Statistical boundaries reflect planned 2020 geographies as collected through the 2020 Participant Statistical Areas Program. All legal boundaries and names are as of January 1, 2019. The boundaries shown on this map are for Census Bureau statistical data collection and tabulation purposes only; their depiction and designation for statistical purposes does not constitute a determination of jurisdictional authority or rights of ownership or entitlement.

Data Source: U.S. Census Bureau's MAF/TIGER database (BAS20), November 2019
Created by Geography Division: December 12, 2019

U.S. DEPARTMENT OF COMMERCE U.S. Census Bureau

Projection: Albers Equal Area Conic
Datum: NAD 83
Spheroid: GRS 80
1st Standard Parallel: 54 33 10
2nd Standard Parallel: 68 03 30
Central Meridian: -159 16 47
Latitude of Projection's Origin: 51 10 35
False Easting: 0
False Northing: 0

0 9 18 27 36 45 Kilometers
0 6 12 18 24 30 Miles
The plotted map scale is 1:317,285

This map supports the verification phase of the 2020 Participant Statistical Areas Program (PSAP).

For more information, or to request additional maps, please email geo.psap@census.gov, call 1-844-788-4921, or visit www.census.gov/programs-surveys/decennial-census/about/psap.html.

United States Census 2020

2020 PSAP VERIFICATION (PSAPV): Chickaloon ANVSA

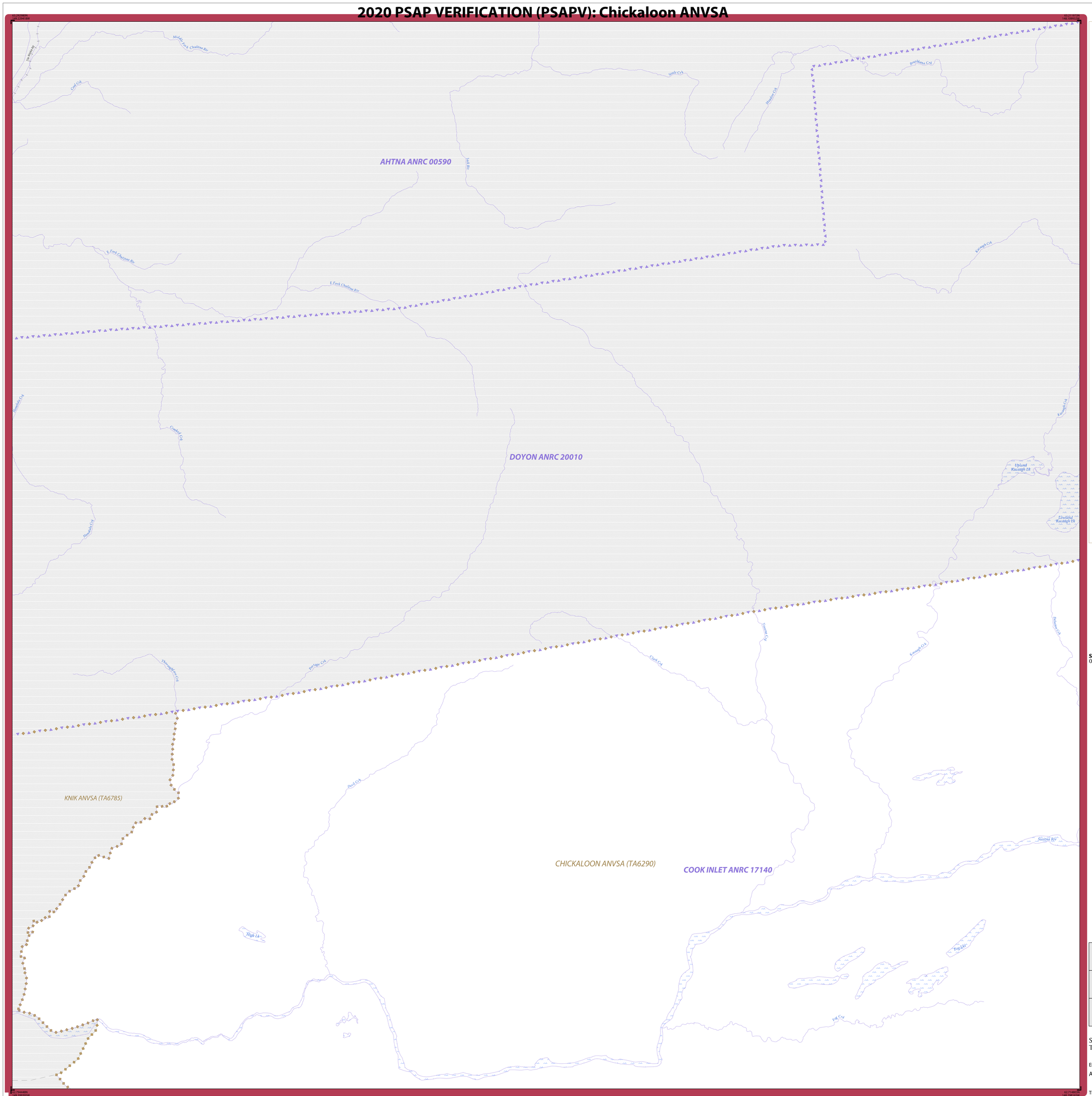

LEGEND

SYMBOL DESCRIPTION	SYMBOL	LABEL STYLE
Federal American Indian Reservation		L'ANSE RESERVATION (TA1880)
Off-Reservation Trust Land		T1880
Oklahoma Tribal Statistical Area (OTSA)		KAW OTSA (TA5690)
Tribal Designated Statistical Area (TDSA)		SAMISH TDSA (TA8750)
Alaska Native Village Statistical Area (ANVSA)		ANGOON ANVSA (TA6100)
American Indian Tribal Subdivision		SHONTO (620)
State American Indian Reservation		Tama Reservation (TA9400)
State Designated Tribal Statitical Area (SDTSA)		Lumbee SDTSA (TA9815)
Alaska Native Regional Corporation (ANRC)		NANA ANRC 52120
State (or statistically equivalent entity)		NEW YORK 36
County (or statistically equivalent entity)		ERIE 029
Consolidated City		MILFORD 47500
Incorporated Place		Davis 18100
Census Designated Place[1] (CDP)		Cochiti 16560

DESCRIPTION	SYMBOL	DESCRIPTION	SYMBOL
Interstate	5	Water Body	Pleasant Lake
U.S. Highway	2	Swamp or Marsh	Okefenokee Swamp
State Highway	4	Glacier	Bering Glacier
Other Road	Marsh Ln	Airport	O'Hare Airport
Cul-de-sac		College or University	Coll/Univ
Circle		Military	Fort Belvoir
4WD Trail, Stairway, Alley, Walkway, or Ferry		Prison or Juvenile Detention Center	P/JDC
Railroad	Southern RR	Cemetery	Powell Cmtry
Pipeline or Power Line		Golf Course	Pinehurst Gl/Crs
Ridge or Fence		National Park or Forest	Yosemite NP
Property Line or Nonvisible Boundary		Other Park	St Francis Park
Perennial Stream	Tumbling Cr	Outside Subject Area	
Intermittent Stream	Piney Cr	Inset Area	A1
Mountain Peak or Hill	Mt. Baker		

Where state and county boundaries coincide, the map shows only the state boundary. Where Federal American Indian reservation and American Indian tribal subdivision boundaries coincide, the map shows only the American Indian reservation boundary.

Entity names are followed by either their FIPS code or census code; parentheses indicate a census code.

1

Based on entity type, map content may vary. Due to space limitations, some road names, along with other feature and geography names on the map, may not be shown.

The Census Bureau stores primary and alternate road names, but only primary road names are used to label the roads on these maps.

SUBJECT AREA RELATED COUNTIES ON MAP SHEET
02170 Matanuska-Susitna

Key to Adjacent Sheets

	1	2
	3	4

Sheet Location within Entity

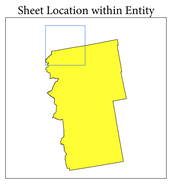

Sheet 1 of 9 PARENT sheets
Total Sheets: 12 (Index 1; Parent 9; Inset 2)

ENTITY TYPE: Alaska Native Village Statistical Area
AREA NAME: Chickaloon ANVSA (6290)

TRIBE NAME: Chickaloon Native Village (0421)

RELATED STATE: Alaska (02)

2020 PSAPV ANVSA MAP (PARENT)

5254499042162900010000 00

INDEX OR PARENT SHEET #: 001
INSET SHEET #: 000000

Statistical boundaries reflect planned 2020 geographies as collected through the 2020 Participant Statistical Areas Program. All legal boundaries and names are as of January 1, 2019. The boundaries shown on this map are for Census Bureau statistical data collection and tabulation purposes only; their depiction and designation for statistical purposes does not constitute a determination of jurisdictional authority or rights of ownership or entitlement.

Data Source: U.S. Census Bureau's MAF/TIGER database (BAS20), November 2019
Created by Geography Division: December 12, 2019

U.S. DEPARTMENT OF COMMERCE U.S. Census Bureau

Projection: Albers Equal Area Conic
Datum: NAD 83
Spheroid: GRS 80
1st Standard Parallel: 54 33 10
2nd Standard Parallel: 68 03 30
Central Meridian: -159 16 47
Latitude of Projection's Origin: 51 10 35
False Easting: 0
False Northing: 0

0 2 4 6 8 10 Kilometers
0 1 2 3 4 5 Miles
The plotted map scale is 1:77,500

N W E S

This map supports the verification phase of the 2020 Participant Statistical Areas Program (PSAP).

For more information, or to request additional maps, please email geo.psap@census.gov, call 1-844-788-4921, or visit www.census.gov/programs-surveys/decennial-census/about/psap.html.

United States® Census 2020

2020 PSAP VERIFICATION (PSAPV): Chickaloon ANVSA

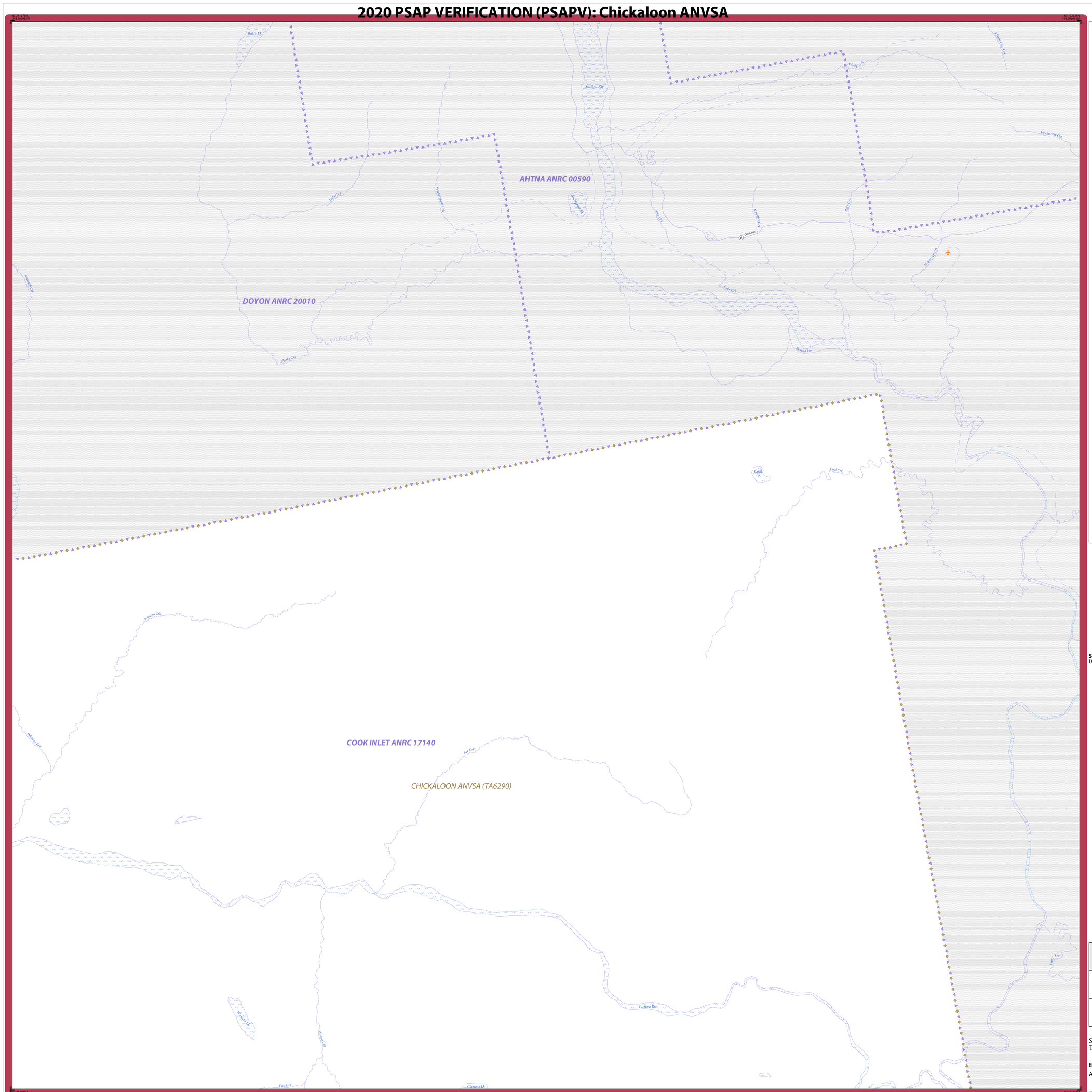
AHTNA ANRC 00590
DOYON ANRC 20010
COOK INLET ANRC 17140
CHICKALOON ANVSA (TA6290)
Susitna Riv
Coal Crk
Coal Lk
Lake Crk
Kashwitna Lk
Wasilla Lk
Kustatan Crk
Tuni Crk
Clarence Lk
Tyonek Riv
Chickaloon Crk
Corkscrew Crk
Moose Crk
Gold Crk
Kashwitna Crk
Bear Crk
Sucker Crk
Deception Crk
Ivy Crk
Nilgina Crk
Chickaloon Lk
Bottle Lk
Bottle Crk
Kashwitna Riv
Wasilla Crk
Fish Crk
Wolverine Crk
Meadow Crk
Willow Crk
Peters Crk
Cache Crk
Moose Crk
Sucker Crk
Deception Crk
Ivy Crk
Nilgina Crk
Chickaloon Lk
Tuni Crk
Clarence Lk
Tyonek Riv
Susitna Riv
Coal Crk
Coal Lk
Lake Crk
Kashwitna Lk
Wasilla Lk
Kustatan Crk
Tuni Crk
Clarence Lk
Tyonek Riv
Susitna

2020 PSAP VERIFICATION (PSAPV): Chickaloon ANVSA

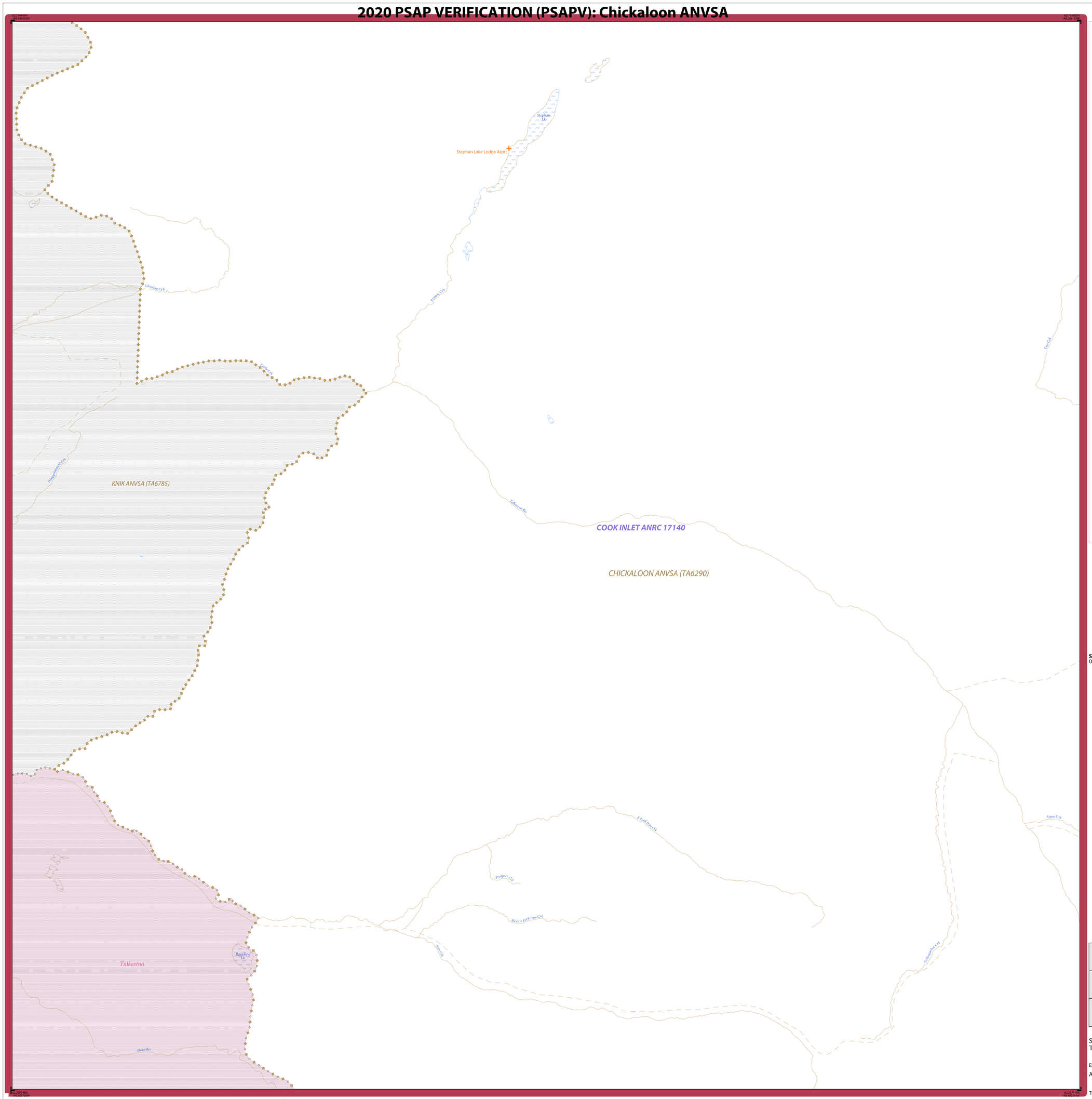

LEGEND

SYMBOL DESCRIPTION	SYMBOL	LABEL STYLE
Federal American Indian Reservation		L'ANSE RESERVATION (TA1880)
Off-Reservation Trust Land		T1880
Oklahoma Tribal Statistical Area (OTSA)		*KAW OTSA (TA5690)*
Tribal Designated Statistical Area (TDSA)		*SAMISH TDSA (TA8750)*
Alaska Native Village Statistical Area (ANVSA)		*ANGOON ANVSA (TA6100)*
American Indian Tribal Subdivision		SHONTO (620)
State American Indian Reservation		Tama Reservation (TA9400)
State Designated Tribal Statitical Area (SDTSA)		*Lumbee SDTSA (TA9815)*
Alaska Native Regional Corporation (ANRC)		*NANA ANRC 52120*
State (or statistically equivalent entity)		NEW YORK 36
County (or statistically equivalent entity)		ERIE 029
Consolidated City		MILFORD 47500
Incorporated Place		Davis 18100
Census Designated Place[1] (CDP)		*Cochiti 16560*

DESCRIPTION	SYMBOL	DESCRIPTION	SYMBOL
Interstate	5	Water Body	*Pleasant Lake*
U.S. Highway	2	Swamp or Marsh	*Okefenokee Swamp*
State Highway	4	Glacier	*Bering Glacier*
Other Road	Marsh Ln	Airport	O'Hare Airport
Cul-de-sac		College or University	Coll/Univ
Circle		Military	Fort Belvoir
4WD Trail, Stairway, Alley, Walkway, or Ferry		Prison or Juvenile Detention Center	P/JDC
Railroad	Southern RR	Cemetery	Powell Cmtry
Pipeline or Power Line		Golf Course	Pinehurst Glf/Crs
Ridge or Fence		National Park or Forest	Yosemite NP
Property Line or Nonvisible Boundary		Other Park	St Francis Park
Perennial Stream	*Tumbling Cr*	Outside Subject Area	
Intermittent Stream	*Piney Cr*	Inset Area	A1
Mountain Peak or Hill	*Mt. Baker*		

Where state and county boundaries coincide, the map shows only the state boundary. Where Federal American Indian reservation and American Indian tribal subdivision boundaries coincide, the map shows only the American Indian reservation boundary.

Entity names are followed by either their FIPS code or census code; parentheses indicate a census code.

1

Based on entity type, map content may vary. Due to space limitations, some road names, along with other feature and geography names on the map, may not be shown.

The Census Bureau stores primary and alternate road names, but only primary road names are used to label the roads on these maps.

SUBJECT AREA RELATED COUNTIES ON MAP SHEET
02170 Matanuska-Susitna

Key to Adjacent Sheets

	1	2
	3	4
	6	7

Sheet Location within Entity

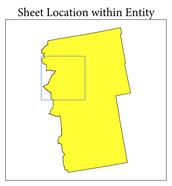

Sheet 3 of 9 PARENT sheets
Total Sheets: 12 (Index 1; Parent 9; Inset 2)

ENTITY TYPE: Alaska Native Village Statistical Area

AREA NAME: Chickaloon ANVSA (6290)

TRIBE NAME: Chickaloon Native Village (0421)

RELATED STATE: Alaska (02)

2020 PSAPV ANVSA MAP (PARENT)

5254499042162900030000 00

INDEX OR PARENT SHEET #: 003
INSET SHEET #: 000000

Statistical boundaries reflect planned 2020 geographies as collected through the 2020 Participant Statistical Areas Program. All legal boundaries and names are as of January 1, 2019. The boundaries shown on this map are for Census Bureau statistical data collection and tabulation purposes only; their depiction and designation for statistical purposes does not constitute a determination of jurisdictional authority or rights of ownership or entitlement.

Data Source: U.S. Census Bureau's MAF/TIGER database (BAS20), November 2019
Created by Geography Division: December 12, 2019

U.S. DEPARTMENT OF COMMERCE U.S. Census Bureau

Projection: Albers Equal Area Conic
Datum: NAD 83
Spheroid: GRS 80
1st Standard Parallel: 54 33 10
2nd Standard Parallel: 68 03 30
Central Meridian: -159 16 47
Latitude of Projection's Origin: 51 10 35
False Easting: 0
False Northing: 0

0 2 4 6 8 10 Kilometers
0 1 2 3 4 5 Miles
The plotted map scale is 1:77,500

N E S W

This map supports the verification phase of the 2020 Participant Statistical Areas Program (PSAP).

For more information, or to request additional maps, please email geo.psap@census.gov, call 1-844-788-4921, or visit www.census.gov/programs-surveys/decennial-census/about/psap.html.

United States Census 2020

2020 PSAP VERIFICATION (PSAPV): Chickaloon ANVSA

LEGEND

SYMBOL DESCRIPTION	SYMBOL	LABEL STYLE
Federal American Indian Reservation		L'ANSE RESERVATION (TA1880)
Off-Reservation Trust Land		T1880
Oklahoma Tribal Statistical Area (OTSA)		KAW OTSA (TA5690)
Tribal Designated Statistical Area (TDSA)		SAMISH TDSA (TA8750)
Alaska Native Village Statistical Area (ANVSA)		ANGOON ANVSA (TA6100)
American Indian Tribal Subdivision		SHONTO (620)
State American Indian Reservation		Tama Reservation (TA9400)
State Designated Tribal Statitical Area (SDTSA)		Lumbee SDTSA (TA9815)
Alaska Native Regional Corporation (ANRC)		NANA ANRC 52120
State (or statistically equivalent entity)		NEW YORK 36
County (or statistically equivalent entity)		ERIE 029
Consolidated City		MILFORD 47500
Incorporated Place		Davis 18100
Census Designated Place[1] (CDP)		Cochiti 16560

DESCRIPTION	SYMBOL
Interstate	5
U.S. Highway	2
State Highway	4
Other Road	Marsh Ln
Cul-de-sac	
Circle	
4WD Trail, Stairway, Alley, Walkway, or Ferry	
Railroad	Southern RR
Pipeline or Power Line	
Ridge or Fence	
Property Line or Nonvisible Boundary	
Perennial Stream	Tumbling Cr
Intermittent Stream	Piney Cr
Mountain Peak or Hill	Mt. Baker

DESCRIPTION	SYMBOL
Water Body	Pleasant Lake
Swamp or Marsh	Okefenokee Swamp
Glacier	Bering Glacier
Airport	O'Hare Airport
College or University	Coll/Univ
Military	Fort Belvoir
Prison or Juvenile Detention Center	P/JDC
Cemetery	Powell Cmtry
Golf Course	Pinehurst Glf/Crs
National Park or Forest	Yosemite NP
Other Park	St Francis Park
Outside Subject Area	
Inset Area	A1

Where state and county boundaries coincide, the map shows only the state boundary. Where Federal American Indian reservation and American Indian tribal subdivision boundaries coincide, the map shows only the American Indian reservation boundary.

Entity names are followed by either their FIPS code or census code; parentheses indicate a census code.

1

Based on entity type, map content may vary. Due to space limitations, some road names, along with other feature and geography names on the map, may not be shown.

The Census Bureau stores primary and alternate road names, but only primary road names are used to label the roads on these maps.

SUBJECT AREA RELATED COUNTIES ON MAP SHEET
02170 Matanuska-Susitna

Key to Adjacent Sheets

1	2	
3	4	5
6	7	

Sheet Location within Entity

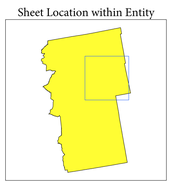

Sheet 4 of 9 PARENT sheets
Total Sheets: 12 (Index 1; Parent 9; Inset 2)

ENTITY TYPE: Alaska Native Village Statistical Area
AREA NAME: Chickaloon ANVSA (6290)

TRIBE NAME: Chickaloon Native Village (0421)

RELATED STATE: Alaska (02)

2020 PSAPV ANVSA MAP (PARENT)

5254499042162900040000 00

INDEX OR PARENT SHEET #: 004
INSET SHEET #: 000000

Statistical boundaries reflect planned 2020 geographies as collected through the 2020 Participant Statistical Areas Program. All legal boundaries and names are as of January 1, 2019. The boundaries shown on this map are for Census Bureau statistical data collection and tabulation purposes only; their depiction and designation for statistical purposes does not constitute a determination of jurisdictional authority or rights of ownership or entitlement.

Data Source: U.S. Census Bureau's MAF/TIGER database (BAS20), November 2019
Created by Geography Division: December 12, 2019

U.S. DEPARTMENT OF COMMERCE U.S. Census Bureau

Projection: Albers Equal Area Conic
Datum: NAD 83
Spheroid: GRS 80
1st Standard Parallel: 54 33 10
2nd Standard Parallel: 68 03 30
Central Meridian: -159 16 47
Latitude of Projection's Origin: 51 10 35
False Easting: 0
False Northing: 0

0 2 4 6 8 10 Kilometers
0 1 2 3 4 5 Miles
The plotted map scale is 1:77,500

N W E S

This map supports the verification phase of the 2020 Participant Statistical Areas Program (PSAP).

For more information, or to request additional maps, please email geo.psap@census.gov, call 1-844-788-4921, or visit www.census.gov/programs-surveys/decennial-census/about/psap.html.

United States® Census 2020

2020 PSAP VERIFICATION (PSAPV): Chickaloon ANVSA

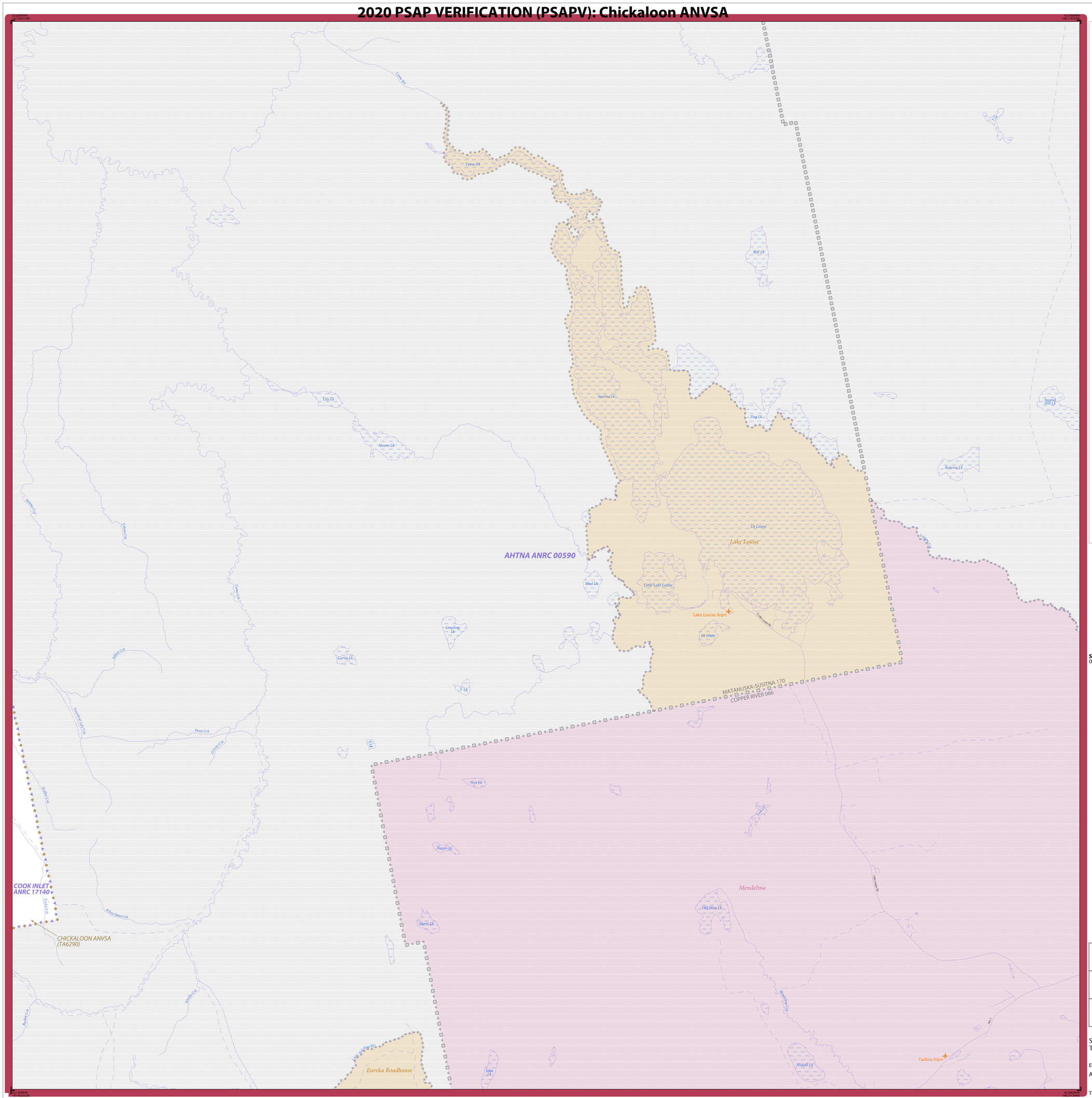

LEGEND

SYMBOL DESCRIPTION	SYMBOL	LABEL STYLE
Federal American Indian Reservation		L'ANSE RESERVATION (TA1880)
Off-Reservation Trust Land		T1880
Oklahoma Tribal Statistical Area (OTSA)		*KAW OTSA (TA5690)*
Tribal Designated Statistical Area (TDSA)		*SAMISH TDSA (TA8750)*
Alaska Native Village Statistical Area (ANVSA)		*ANGOON ANVSA (TA6100)*
American Indian Tribal Subdivision		SHONTO (620)
State American Indian Reservation		Tama Reservation (TA9400)
State Designated Tribal Statitical Area (SDTSA)		*Lumbee SDTSA (TA9815)*
Alaska Native Regional Corporation (ANRC)		*NANA ANRC 52120*
State (or statistically equivalent entity)		NEW YORK 36
County (or statistically equivalent entity)		ERIE 029
Consolidated City		MILFORD 47500
Incorporated Place		Davis 18100
Census Designated Place[1] (CDP)		*Cochiti 16560*

DESCRIPTION	SYMBOL
Interstate	5
U.S. Highway	2
State Highway	4
Other Road	Marsh Ln
Cul-de-sac	
Circle	
4WD Trail, Stairway, Alley, Walkway, or Ferry	
Railroad	Southern RR
Pipeline or Power Line	
Ridge or Fence	
Property Line or Nonvisible Boundary	
Perennial Stream	Tumbling Cr
Intermittent Stream	Piney Cr
Mountain Peak or Hill	Mt. Baker

DESCRIPTION	SYMBOL
Water Body	Pleasant Lake
Swamp or Marsh	Okefenokee Swamp
Glacier	Bering Glacier
Airport	O'Hare Airport
College or University	Coll/Univ
Military	Fort Belvoir
Prison or Juvenile Detention Center	P/JDC
Cemetery	Powell Cmtry
Golf Course	Pinehurst Gl/Crs
National Park or Forest	Yosemite NP
Other Park	St Francis Park
Outside Subject Area	
Inset Area	A1

Where state and county boundaries coincide, the map shows only the state boundary. Where Federal American Indian reservation and American Indian tribal subdivision boundaries coincide, the map shows only the American Indian reservation boundary.

Entity names are followed by either their FIPS code or census code; parentheses indicate a census code.

1

Based on entity type, map content may vary. Due to space limitations, some road names, along with other feature and geography names on the map, may not be shown.

The Census Bureau stores primary and alternate road names, but only primary road names are used to label the roads on these maps.

SUBJECT AREA RELATED COUNTIES ON MAP SHEET
02170 Matanuska-Susitna

Key to Adjacent Sheets

2		
4	5	
7		

Sheet Location within Entity

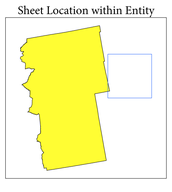

Sheet 5 of 9 PARENT sheets
Total Sheets: 12 (Index 1; Parent 9; Inset 2)

ENTITY TYPE: Alaska Native Village Statistical Area

AREA NAME: Chickaloon ANVSA (6290)

TRIBE NAME: Chickaloon Native Village (0421)

RELATED STATE: Alaska (02)

2020 PSAPV ANVSA MAP (PARENT)

5254499042162900050000000

INDEX OR PARENT SHEET #: 005
INSET SHEET #: 000000

Statistical boundaries reflect planned 2020 geographies as collected through the 2020 Participant Statistical Areas Program. All legal boundaries and names are as of January 1, 2019. The boundaries shown on this map are for Census Bureau statistical data collection and tabulation purposes only; their depiction and designation for statistical purposes does not constitute a determination of jurisdictional authority or rights of ownership or entitlement.

Data Source: U.S. Census Bureau's MAF/TIGER database (BAS20), November 2019
Created by Geography Division: December 12, 2019

U.S. DEPARTMENT OF COMMERCE U.S. Census Bureau

Projection: Albers Equal Area Conic
Datum: NAD 83
Spheroid: GRS 80
1st Standard Parallel: 54 33 10
2nd Standard Parallel: 68 03 30
Central Meridian: -159 16 47
Latitude of Projection's Origin: 51 10 35
False Easting: 0
False Northing: 0

0 2 4 6 8 10 Kilometers
0 1 2 3 4 5 Miles
The plotted map scale is 1:77,500

N W E S

This map supports the verification phase of the 2020 Participant Statistical Areas Program (PSAP).

For more information, or to request additional maps, please email geo.psap@census.gov, call 1-844-788-4921, or visit www.census.gov/programs-surveys/decennial-census/about/psap.html.

United States Census 2020

2020 PSAP VERIFICATION (PSAPV): Chickaloon ANVSA

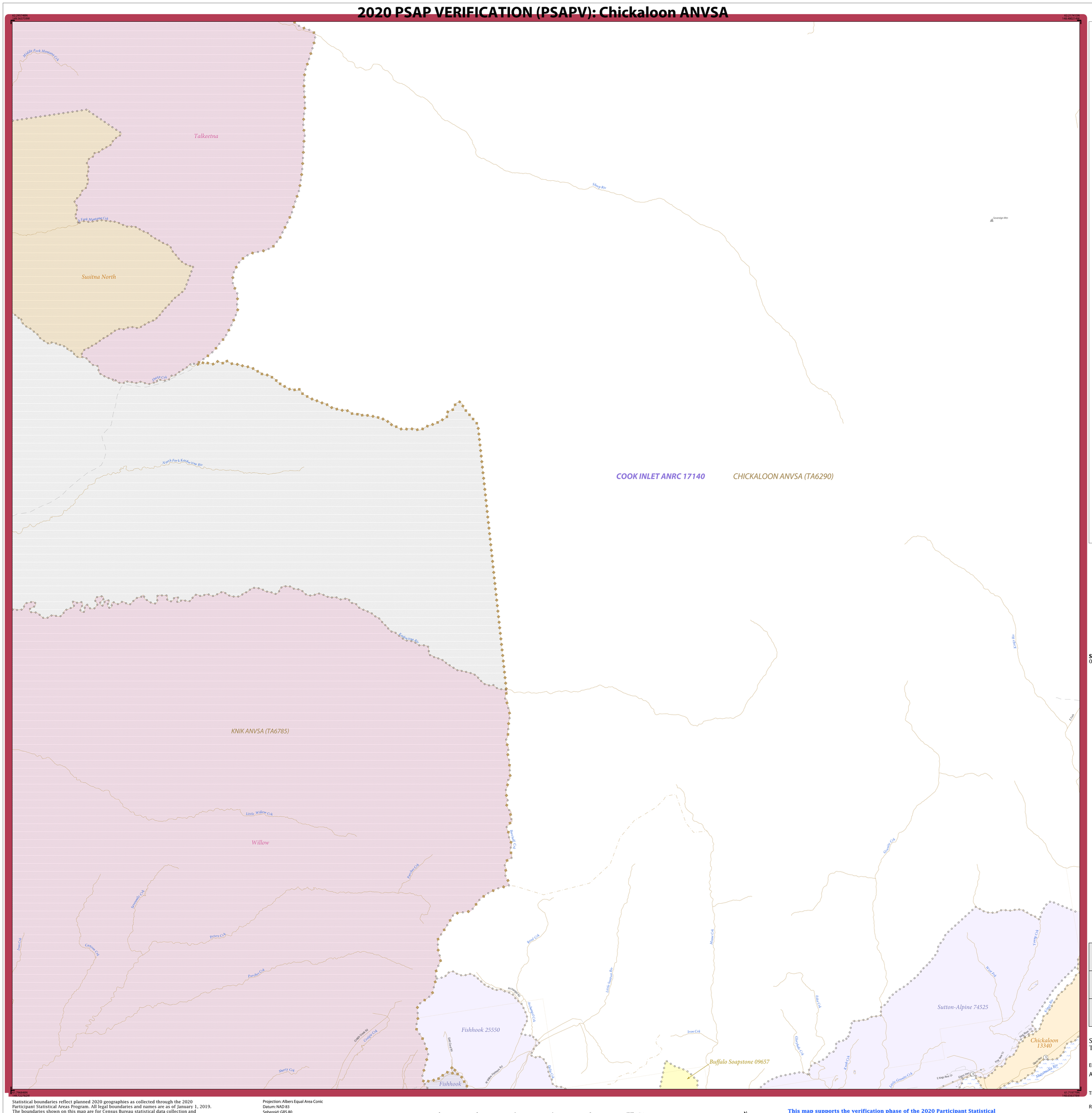

LEGEND

SYMBOL DESCRIPTION	SYMBOL	LABEL STYLE
Federal American Indian Reservation		L'ANSE RESERVATION (TA1880)
Off-Reservation Trust Land		T1880
Oklahoma Tribal Statistical Area (OTSA)		KAW OTSA (TA5690)
Tribal Designated Statistical Area (TDSA)		SAMISH TDSA (TA8750)
Alaska Native Village Statistical Area (ANVSA)		ANGOON ANVSA (TA6100)
American Indian Tribal Subdivision		SHONTO (620)
State American Indian Reservation		Tama Reservation (TA9400)
State Designated Tribal Statitical Area (SDTSA)		Lumbee SDTSA (TA9815)
Alaska Native Regional Corporation (ANRC)		NANA ANRC 52120
State (or statistically equivalent entity)		NEW YORK 36
County (or statistically equivalent entity)		ERIE 029
Consolidated City		MILFORD 47500
Incorporated Place		Davis 18100
Census Designated Place[1] (CDP)		Cochiti 16560

DESCRIPTION	SYMBOL	DESCRIPTION	SYMBOL
Interstate	5	Water Body	Pleasant Lake
U.S. Highway	2	Swamp or Marsh	Okefenokee Swamp
State Highway	4	Glacier	Bering Glacier
Other Road	Marsh Ln	Airport	O'Hare Airport
Cul-de-sac		College or University	Coll/Univ
Circle		Military	Fort Belvoir
4WD Trail, Stairway, Alley, Walkway, or Ferry		Prison or Juvenile Detention Center	P/JDC
Railroad	Southern RR	Cemetery	Powell Cmtry
Pipeline or Power Line		Golf Course	Pinehurst Gl/Crs
Ridge or Fence		National Park or Forest	Yosemite NP
Property Line or Nonvisible Boundary		Other Park	St Francis Park
Perennial Stream	Tumbling Cr	Outside Subject Area	
Intermittent Stream	Piney Cr	Inset Area	A1
Mountain Peak or Hill	Mt. Baker		

Where state and county boundaries coincide, the map shows only the state boundary. Where Federal American Indian reservation and American Indian tribal subdivision boundaries coincide, the map shows only the American Indian reservation boundary.

Entity names are followed by either their FIPS code or census code; parentheses indicate a census code.

1

Based on entity type, map content may vary. Due to space limitations, some road names, along with other feature and geography names on the map, may not be shown.

The Census Bureau stores primary and alternate road names, but only primary road names are used to label the roads on these maps.

SUBJECT AREA RELATED COUNTIES ON MAP SHEET
02170 Matanuska-Susitna

Key to Adjacent Sheets

	3	4
	6	7
	8	9

Sheet Location within Entity

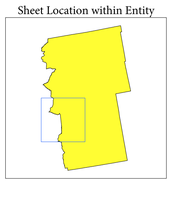

Sheet 6 of 9 PARENT sheets
Total Sheets: 12 (Index 1; Parent 9; Inset 2)

ENTITY TYPE: Alaska Native Village Statistical Area
AREA NAME: Chickaloon ANVSA (6290)

TRIBE NAME: Chickaloon Native Village (0421)

RELATED STATE: Alaska (02)

2020 PSAPV ANVSA MAP (PARENT)

5254499042162900060000 00

INDEX OR PARENT SHEET #: 006
INSET SHEET #: 000000

Statistical boundaries reflect planned 2020 geographies as collected through the 2020 Participant Statistical Areas Program. All legal boundaries and names are as of January 1, 2019. The boundaries shown on this map are for Census Bureau statistical data collection and tabulation purposes only; their depiction and designation for statistical purposes does not constitute a determination of jurisdictional authority or rights of ownership or entitlement.

Data Source: U.S. Census Bureau's MAF/TIGER database (BAS20), November 2019
Created by Geography Division: December 12, 2019

U.S. DEPARTMENT OF COMMERCE U.S. Census Bureau

Projection: Albers Equal Area Conic
Datum: NAD 83
Spheroid: GRS 80
1st Standard Parallel: 54 33 10
2nd Standard Parallel: 68 03 30
Central Meridian: -159 16 47
Latitude of Projection's Origin: 51 10 35
False Easting: 0
False Northing: 0

0 2 4 6 8 10 Kilometers
0 1 2 3 4 5 Miles
The plotted map scale is 1:77,500

N W E S

This map supports the verification phase of the 2020 Participant Statistical Areas Program (PSAP).

For more information, or to request additional maps, please email geo.psap@census.gov, call 1-844-788-4921, or visit www.census.gov/programs-surveys/decennial-census/about/psap.html.

United States Census 2020

2020 PSAP VERIFICATION (PSAPV): Chickaloon ANVSA

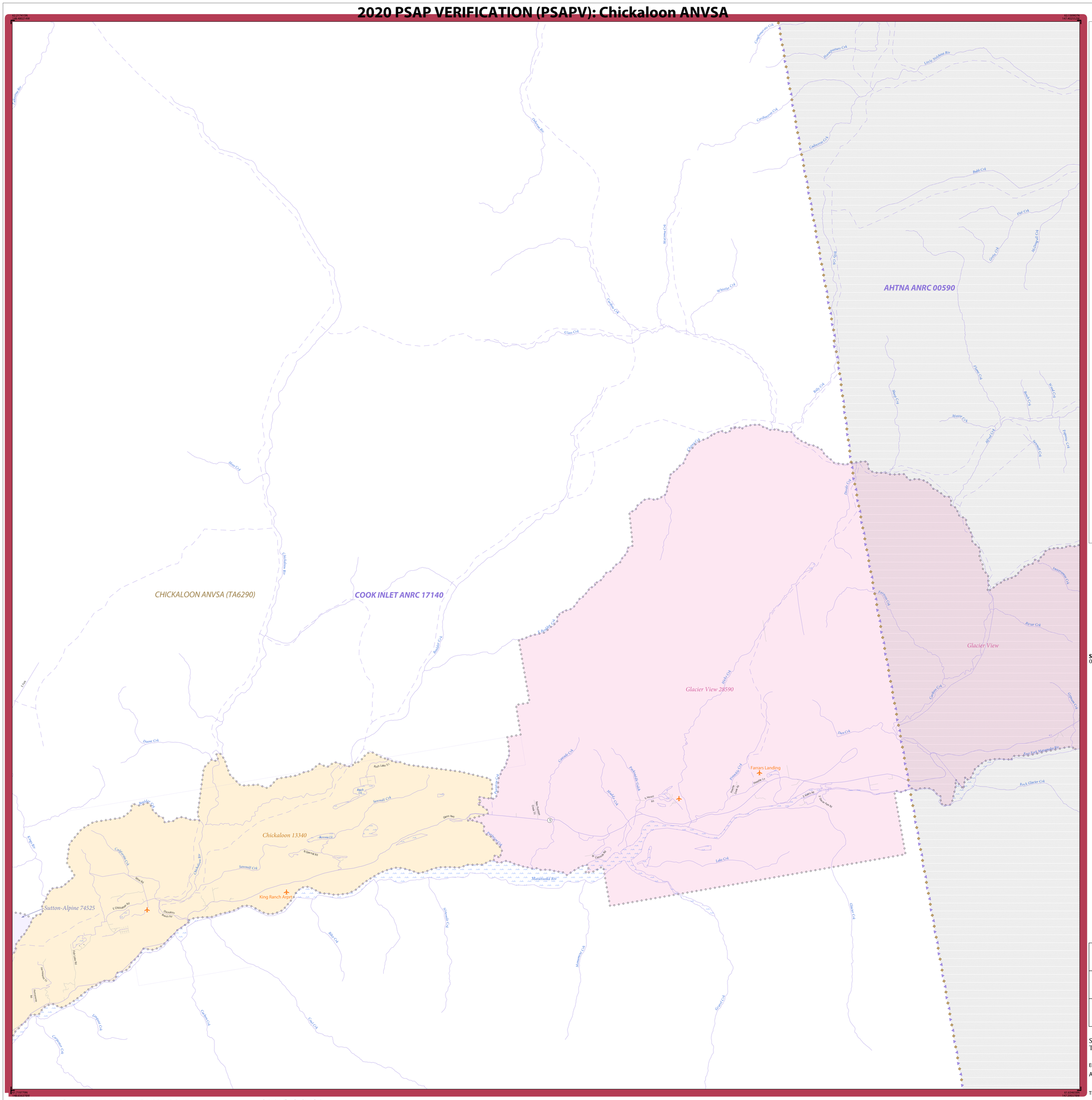
AHTNA ANRC 00590
CHICKALOON ANVSA (TA6290)
COOK INLET ANRC 17140
Glacier View 28590
Glacier View
Chickaloon 13340
Sutton-Alpine 74525
Farrars Landing
King Ranch Arpt
Matanuska Riv
Chickaloon Riv
Glass Crk
Moose Crk
Lake Crk
Glacier Crk
Rock Glacier Crk
Birter Crk
Sawmill Crk
Rabbit Crk
Flat Crk
Bubb Crk
Cottonwood Crk
Chickaloon Bay
Chickaloon Bay Rd
Chickaloon Village Rd
Old Sutton Rd
Sutton Rd
Rock Lake Rd
Rock Lake Trl
Rock Lake Dr
Rock Lake Ln
Rock Lake Pl
Rock Lake Ct
Rock Lake Sta
Rock Lake Sta Rd
Rock Lake Sta Ln
Rock Lake Sta Pl
Rock Lake Sta Ct
Rock Lake Sta Trl
Rock Lake Sta Dr
Rock Lake Sta Sta
Rock Lake Sta Sta Rd
Rock Lake Sta Sta Ln
Rock Lake Sta Sta Pl
Rock Lake Sta Sta Ct
Rock Lake Sta Sta Trl
Rock Lake Sta Sta Dr
Rock Lake Sta Sta Sta
Rock Lake Sta Sta Sta Rd
Rock Lake Sta Sta Sta Ln
Rock Lake Sta Sta Sta Pl
Rock Lake Sta Sta Sta Ct
Rock Lake Sta Sta Sta Trl
Rock Lake Sta Sta Sta Dr
Rock Lake Sta Sta Sta Sta
Rock Lake Sta Sta Sta Sta Rd
Rock Lake Sta Sta Sta Sta Ln
Rock Lake Sta Sta Sta Sta Pl
Rock Lake Sta Sta Sta Sta Ct
Rock Lake Sta Sta Sta Sta Trl
Rock Lake Sta Sta Sta Sta Dr
Rock Lake Sta Sta Sta Sta Sta
Rock Lake Sta Sta Sta Sta Sta Rd
Rock Lake Sta Sta Sta Sta Sta Ln
Rock Lake Sta Sta Sta Sta Sta Pl
Rock Lake Sta Sta Sta Sta Sta Ct
Rock Lake Sta Sta Sta Sta Sta Trl
Rock Lake Sta Sta Sta Sta Sta Dr
Rock Lake Sta Sta Sta Sta Sta Sta
Rock Lake Sta Sta Sta Sta Sta Sta Rd
Rock Lake Sta Sta Sta Sta Sta Sta Ln
Rock Lake Sta Sta Sta Sta Sta Sta Pl
Rock Lake Sta Sta Sta Sta Sta Sta Ct
Rock Lake Sta Sta Sta Sta Sta Sta Trl
Rock Lake Sta Sta Sta Sta Sta Sta Dr
Rock Lake Sta Sta Sta Sta Sta Sta Sta
Rock Lake Sta Sta Sta Sta Sta Sta Sta Rd
Rock Lake Sta Sta Sta Sta Sta Sta Sta Ln
Rock Lake Sta Sta Sta Sta Sta Sta Sta Pl
Rock Lake Sta Sta Sta Sta Sta Sta Sta Ct
Rock Lake Sta Sta Sta Sta Sta Sta Sta Trl
Rock Lake Sta Sta Sta Sta Sta Sta Sta Dr
Rock Lake Sta Sta Sta Sta Sta Sta Sta Sta
Rock Lake Sta Sta Sta Sta Sta Sta Sta Sta Rd
Rock Lake Sta Sta Sta Sta Sta Sta Sta Sta Ln
Rock Lake Sta Sta Sta Sta Sta Sta Sta Sta Pl
Rock Lake Sta Sta Sta Sta Sta Sta Sta Sta Ct
Rock Lake Sta Sta Sta Sta Sta Sta Sta Sta Trl
Rock Lake Sta Sta Sta Sta Sta Sta Sta Sta Dr
Rock Lake Sta Sta Sta Sta Sta Sta Sta Sta Sta
Rock Lake Sta Sta Sta Sta Sta Sta Sta Sta Sta Rd
Rock Lake Sta Sta Sta Sta Sta Sta Sta Sta Sta Ln
Rock Lake Sta Sta Sta Sta Sta Sta Sta Sta Sta Pl
Rock Lake Sta Sta Sta Sta Sta Sta Sta Sta Sta Ct
Rock Lake Sta Sta Sta Sta Sta Sta Sta Sta Sta Trl
Rock Lake Sta Sta Sta Sta Sta Sta Sta Sta Sta Dr
Rock Lake Sta Sta Sta Sta Sta Sta Sta Sta Sta Sta
Rock Lake Sta Sta Sta Sta Sta Sta Sta Sta Sta Sta Rd
Rock Lake Sta Sta Sta Sta Sta Sta Sta Sta Sta Sta Ln
Rock Lake Sta Sta Sta Sta Sta Sta Sta Sta Sta Sta Pl
Rock Lake Sta Sta Sta Sta Sta Sta Sta Sta Sta Sta Ct
Rock Lake Sta Sta Sta Sta Sta Sta Sta Sta Sta Sta Trl
Rock Lake Sta Sta Sta Sta Sta Sta Sta Sta Sta Sta Dr
Rock Lake Sta Sta Sta Sta Sta Sta Sta Sta Sta Sta Sta
Rock Lake Sta Sta Sta Sta Sta Sta Sta Sta Sta Sta Sta Rd
Rock Lake Sta Sta Sta Sta Sta Sta Sta Sta Sta Sta Sta Ln
Rock Lake Sta Sta Sta Sta Sta Sta Sta Sta Sta Sta Sta Pl
Rock Lake Sta Sta Sta Sta Sta Sta Sta Sta Sta Sta Sta Ct
Rock Lake Sta Sta Sta Sta Sta Sta Sta Sta Sta Sta Sta Trl
Rock Lake Sta Sta Sta Sta Sta Sta Sta Sta Sta Sta Sta Dr
Rock Lake Sta Sta Sta Sta Sta Sta Sta Sta Sta Sta Sta Sta
Rock Lake Sta Sta Sta Sta Sta Sta Sta Sta Sta Sta Sta Sta Rd
Rock Lake Sta Sta Sta Sta Sta Sta Sta Sta Sta Sta Sta Sta Ln
Rock Lake Sta Sta Sta Sta Sta Sta Sta Sta Sta Sta Sta Sta Pl
Rock Lake Sta Sta Sta Sta Sta Sta Sta Sta Sta Sta Sta Sta Ct
Rock Lake Sta Sta Sta Sta Sta Sta Sta Sta Sta Sta Sta Sta Trl
Rock Lake Sta Sta Sta Sta Sta Sta Sta Sta Sta Sta Sta Sta Dr
Rock Lake Sta Sta Sta Sta Sta Sta Sta Sta Sta Sta Sta Sta Sta
Rock Lake Sta Sta Sta Sta Sta Sta Sta Sta Sta Sta Sta Sta Sta Rd
Rock Lake Sta Sta Sta Sta Sta Sta Sta Sta Sta Sta Sta Sta Sta Ln
Rock Lake Sta Sta Sta Sta Sta Sta Sta Sta Sta Sta Sta Sta Sta Pl
Rock Lake Sta Sta Sta Sta Sta Sta Sta Sta Sta Sta Sta Sta Sta Ct
Rock Lake Sta Sta Sta Sta Sta Sta Sta Sta Sta Sta Sta Sta Sta Trl
Rock Lake Sta Sta Sta Sta Sta Sta Sta Sta Sta Sta Sta Sta Sta Dr
Rock Lake Sta Sta Sta Sta Sta Sta Sta Sta Sta Sta Sta Sta Sta Sta
Rock Lake Sta Sta Sta Sta Sta Sta Sta Sta Sta Sta Sta Sta Sta Sta Rd
Rock Lake Sta Sta Sta Sta Sta Sta Sta Sta Sta Sta Sta Sta Sta Sta Ln
Rock Lake Sta Sta Sta Sta Sta Sta Sta Sta Sta Sta Sta Sta Sta Sta Pl
Rock Lake Sta Sta Sta Sta Sta Sta Sta Sta Sta Sta Sta Sta Sta Sta Ct
Rock Lake Sta Sta Sta Sta Sta Sta Sta Sta Sta Sta Sta Sta Sta Sta Trl
Rock Lake Sta Sta Sta Sta Sta Sta Sta Sta Sta Sta Sta Sta Sta Sta Dr
Rock Lake Sta Sta Sta Sta Sta Sta Sta Sta Sta Sta Sta Sta Sta Sta Sta
Rock Lake Sta Sta Sta Sta Sta Sta Sta Sta Sta Sta Sta Sta Sta Sta Sta Rd
Rock Lake Sta Sta Sta Sta Sta Sta Sta Sta Sta Sta Sta Sta Sta Sta Sta Ln
Rock Lake Sta Sta Sta Sta Sta Sta Sta Sta Sta Sta Sta Sta Sta Sta Sta Pl
Rock Lake Sta Sta Sta Sta Sta Sta Sta Sta Sta Sta Sta Sta Sta Sta Sta Ct
Rock Lake Sta Sta Sta Sta Sta Sta Sta Sta Sta Sta Sta Sta Sta Sta Sta Trl
Rock Lake Sta Sta Sta Sta Sta Sta Sta Sta Sta Sta Sta Sta Sta Sta Sta Dr
Rock Lake Sta Sta Sta Sta Sta Sta Sta Sta Sta Sta Sta Sta Sta Sta Sta Sta
Rock Lake Sta Sta Sta Sta Sta Sta Sta Sta Sta Sta Sta Sta Sta Sta Sta Sta Rd
Rock Lake Sta Sta Sta Sta Sta Sta Sta Sta Sta Sta Sta Sta Sta Sta Sta Sta Ln
Rock Lake Sta Sta Sta Sta Sta Sta Sta Sta Sta Sta Sta Sta Sta Sta Sta Sta Pl
Rock Lake Sta Sta Sta Sta Sta Sta Sta Sta Sta Sta Sta Sta Sta Sta Sta Sta Ct
Rock Lake Sta Sta Sta Sta Sta Sta Sta Sta Sta Sta Sta Sta Sta Sta Sta Sta Trl
Rock Lake Sta Sta Sta Sta Sta Sta Sta Sta Sta Sta Sta Sta Sta Sta Sta Sta Dr
Rock Lake Sta Sta Sta Sta Sta Sta Sta Sta Sta Sta Sta Sta Sta Sta Sta Sta Sta
Rock Lake Sta Sta Sta Sta Sta Sta Sta Sta Sta Sta Sta Sta Sta Sta Sta Sta Sta Rd
Rock Lake Sta Sta Sta Sta Sta Sta Sta Sta Sta Sta Sta Sta Sta Sta Sta Sta Sta Ln
Rock Lake Sta Sta Sta Sta Sta Sta Sta Sta Sta Sta Sta Sta Sta Sta Sta Sta Sta Pl
Rock Lake Sta Sta Sta Sta Sta Sta Sta Sta Sta Sta Sta Sta Sta Sta Sta Sta Sta Ct
Rock Lake Sta Sta Sta Sta Sta Sta Sta Sta Sta Sta Sta Sta Sta Sta Sta Sta Sta Trl
Rock Lake Sta Sta Sta Sta Sta Sta Sta Sta Sta Sta Sta Sta Sta Sta Sta Sta Sta Dr
Rock Lake Sta Sta Sta Sta Sta Sta Sta Sta Sta Sta Sta Sta Sta Sta Sta Sta Sta Sta
Rock Lake Sta Sta Sta Sta Sta Sta Sta Sta Sta Sta Sta Sta Sta Sta Sta Sta Sta Sta Rd
Rock Lake Sta Sta Sta Sta Sta Sta Sta Sta Sta Sta Sta Sta Sta Sta Sta Sta Sta Sta Ln
Rock Lake Sta Sta Sta Sta Sta Sta Sta Sta Sta Sta Sta Sta Sta Sta Sta Sta Sta Sta Pl
Rock Lake Sta Sta Sta Sta Sta Sta Sta Sta Sta Sta Sta Sta Sta Sta Sta Sta Sta Sta Ct
Rock Lake Sta Sta Sta Sta Sta Sta Sta Sta Sta Sta Sta Sta Sta Sta Sta Sta Sta Sta Trl
Rock Lake Sta Sta Sta Sta Sta Sta Sta Sta Sta Sta Sta Sta Sta Sta Sta Sta Sta Sta Dr
Rock Lake Sta Sta Sta Sta Sta Sta Sta Sta Sta Sta Sta Sta Sta Sta Sta Sta Sta Sta Sta
Rock Lake Sta Sta Sta Sta Sta Sta Sta Sta Sta Sta Sta Sta Sta Sta Sta Sta Sta Sta Sta Rd
Rock Lake Sta Sta Sta Sta Sta Sta Sta Sta Sta Sta Sta Sta Sta Sta Sta Sta Sta Sta Sta Ln
Rock Lake Sta Sta Sta Sta Sta Sta Sta Sta Sta Sta Sta Sta Sta Sta Sta Sta Sta Sta Sta Pl
Rock Lake Sta Sta Sta Sta Sta Sta Sta Sta Sta Sta Sta Sta Sta Sta Sta Sta Sta Sta Sta Ct
Rock Lake Sta Sta Sta Sta Sta Sta Sta Sta Sta Sta Sta Sta Sta Sta Sta Sta Sta Sta Sta Trl
Rock Lake Sta Sta Sta Sta Sta Sta Sta Sta Sta Sta Sta Sta Sta Sta Sta Sta Sta Sta Sta Dr
Rock Lake Sta Sta Sta Sta Sta Sta Sta Sta Sta Sta Sta Sta Sta Sta Sta Sta Sta Sta Sta Sta
Rock Lake Sta Sta Sta Sta Sta Sta Sta Sta Sta Sta Sta Sta Sta Sta Sta Sta Sta Sta Sta Sta Rd
Rock Lake Sta Sta Sta Sta Sta Sta Sta Sta Sta Sta Sta Sta Sta Sta Sta Sta Sta Sta Sta Sta Ln
Rock Lake Sta Sta Sta Sta Sta Sta Sta Sta Sta Sta Sta Sta Sta Sta Sta Sta Sta Sta Sta Sta Pl
Rock Lake Sta Sta Sta Sta Sta Sta Sta Sta Sta Sta Sta Sta Sta Sta Sta Sta Sta Sta Sta Sta Ct
Rock Lake Sta Sta Sta Sta Sta Sta Sta Sta Sta Sta Sta Sta Sta Sta Sta Sta Sta Sta Sta Sta Trl
Rock Lake Sta Sta Sta Sta Sta Sta Sta Sta Sta Sta Sta Sta Sta Sta Sta Sta Sta Sta Sta Sta Dr
Rock Lake Sta Sta Sta Sta Sta Sta Sta Sta Sta Sta Sta Sta Sta Sta Sta Sta Sta Sta Sta Sta Sta
Rock Lake Sta Sta Sta Sta Sta Sta Sta Sta Sta Sta Sta Sta Sta Sta Sta Sta Sta Sta Sta Sta Sta Rd
Rock Lake Sta Sta Sta Sta Sta Sta Sta Sta Sta Sta Sta Sta Sta Sta Sta Sta Sta Sta Sta Sta Sta Ln
Rock Lake Sta Sta Sta Sta Sta Sta Sta Sta Sta Sta Sta Sta Sta Sta Sta Sta Sta Sta Sta Sta Sta Pl
Rock Lake Sta Sta Sta Sta Sta Sta Sta Sta Sta Sta Sta Sta Sta Sta Sta Sta Sta Sta Sta Sta Sta Ct
Rock Lake Sta Sta Sta Sta Sta Sta Sta Sta Sta Sta Sta Sta Sta Sta Sta Sta Sta Sta Sta Sta Sta Trl
Rock Lake Sta Sta Sta Sta Sta Sta Sta Sta Sta Sta Sta Sta Sta Sta Sta Sta Sta Sta Sta Sta Sta Dr
Rock Lake Sta Sta Sta Sta Sta Sta Sta Sta Sta Sta Sta Sta Sta Sta Sta Sta Sta Sta Sta Sta Sta Sta
Rock Lake Sta Sta Sta Sta Sta Sta Sta Sta Sta Sta Sta Sta Sta Sta Sta Sta Sta Sta Sta Sta Sta Sta Rd
Rock Lake Sta Sta Sta Sta Sta Sta Sta Sta Sta Sta Sta Sta Sta Sta Sta Sta Sta Sta Sta Sta Sta Sta Ln
Rock Lake Sta Sta Sta Sta Sta Sta Sta Sta Sta Sta Sta Sta Sta Sta Sta Sta Sta Sta Sta Sta Sta Sta Pl
Rock Lake Sta Sta Sta Sta Sta Sta Sta Sta Sta Sta Sta Sta Sta Sta Sta Sta Sta Sta Sta Sta Sta Sta Ct
Rock Lake Sta Sta Sta Sta Sta Sta Sta Sta Sta Sta Sta Sta Sta Sta Sta Sta Sta Sta Sta Sta Sta Sta Trl
Rock Lake Sta Sta Sta Sta Sta Sta Sta Sta Sta Sta Sta Sta Sta Sta Sta Sta Sta Sta Sta Sta Sta Sta Dr
Rock Lake Sta Sta Sta Sta Sta Sta Sta Sta Sta Sta Sta Sta Sta Sta Sta Sta Sta Sta Sta Sta Sta Sta Sta
Rock Lake Sta Sta Sta Sta Sta Sta Sta Sta Sta Sta Sta Sta Sta Sta Sta Sta Sta Sta Sta Sta Sta Sta Sta Rd
Rock Lake Sta Sta Sta Sta Sta Sta Sta Sta Sta Sta Sta Sta Sta Sta Sta Sta Sta Sta Sta Sta Sta Sta Sta Ln
Rock Lake Sta Sta Sta Sta Sta Sta Sta Sta Sta Sta Sta Sta Sta Sta Sta Sta Sta Sta Sta Sta Sta Sta Sta Pl
Rock Lake Sta Sta Sta Sta Sta Sta Sta Sta Sta Sta Sta Sta Sta Sta Sta Sta Sta Sta Sta Sta Sta Sta Sta Ct
Rock Lake Sta Sta Sta Sta Sta Sta Sta Sta Sta Sta Sta Sta Sta Sta Sta Sta Sta Sta Sta Sta Sta Sta Sta Trl
Rock Lake Sta Sta Sta Sta Sta Sta Sta Sta Sta Sta Sta Sta Sta Sta Sta Sta Sta Sta Sta Sta Sta Sta Sta Dr
Rock Lake Sta Sta Sta Sta Sta Sta Sta Sta Sta Sta Sta Sta Sta Sta Sta Sta Sta Sta Sta Sta Sta Sta Sta Sta
Rock Lake Sta Sta Sta Sta Sta Sta Sta Sta Sta Sta Sta Sta Sta Sta Sta Sta Sta Sta Sta Sta Sta Sta Sta Sta Rd
Rock Lake Sta Sta Sta Sta Sta Sta Sta Sta Sta Sta Sta Sta Sta Sta Sta Sta Sta Sta Sta Sta Sta Sta Sta Sta Ln
Rock Lake Sta Sta Sta Sta Sta Sta Sta Sta Sta Sta Sta Sta Sta Sta Sta Sta Sta Sta Sta Sta Sta Sta Sta Sta Pl
Rock Lake Sta Sta Sta Sta Sta Sta Sta Sta Sta Sta Sta Sta Sta Sta Sta Sta Sta Sta Sta Sta Sta Sta Sta Sta Ct
Rock Lake Sta Sta Sta Sta Sta Sta Sta Sta Sta Sta Sta Sta Sta Sta Sta Sta Sta Sta Sta Sta Sta Sta Sta Sta Trl
Rock Lake Sta Sta Sta Sta Sta Sta Sta Sta Sta Sta Sta Sta Sta Sta Sta Sta Sta Sta Sta Sta Sta Sta Sta Sta Dr
Rock Lake Sta Sta Sta Sta Sta Sta Sta Sta Sta Sta Sta Sta Sta Sta Sta Sta Sta Sta Sta Sta Sta Sta Sta Sta Sta
Rock Lake Sta Sta Sta Sta Sta Sta Sta Sta Sta Sta Sta Sta Sta Sta Sta Sta Sta Sta Sta Sta Sta Sta Sta Sta Sta Rd
Rock Lake Sta Sta Sta Sta Sta Sta Sta Sta Sta Sta Sta Sta Sta Sta Sta Sta Sta Sta Sta Sta Sta Sta Sta Sta Sta Ln
Rock Lake Sta Sta Sta Sta Sta Sta Sta Sta Sta Sta Sta Sta Sta Sta Sta Sta Sta Sta Sta Sta Sta Sta Sta Sta Sta Pl
Rock Lake Sta Sta Sta Sta Sta Sta Sta Sta Sta Sta Sta Sta Sta Sta Sta Sta Sta Sta Sta Sta Sta Sta Sta Sta Sta Ct
Rock Lake Sta Sta Sta Sta Sta Sta Sta Sta Sta Sta Sta Sta Sta Sta Sta Sta Sta Sta Sta Sta Sta Sta Sta Sta Sta Trl
Rock Lake Sta Sta Sta Sta Sta Sta Sta Sta Sta Sta Sta Sta Sta Sta Sta Sta Sta Sta Sta Sta Sta Sta Sta Sta Sta Dr
Rock Lake Sta Sta Sta Sta Sta Sta Sta Sta Sta Sta Sta Sta Sta Sta Sta Sta Sta Sta Sta Sta Sta Sta Sta Sta Sta Sta
Rock Lake Sta Sta Sta Sta Sta Sta Sta Sta Sta Sta Sta Sta Sta Sta Sta Sta Sta Sta Sta Sta Sta Sta Sta Sta Sta Sta Rd
Rock Lake Sta Sta Sta Sta Sta Sta Sta Sta Sta Sta Sta Sta Sta Sta Sta Sta Sta Sta Sta Sta Sta Sta Sta Sta Sta Sta Ln
Rock Lake Sta Sta Sta Sta Sta Sta Sta Sta Sta Sta Sta Sta Sta Sta Sta Sta Sta Sta Sta Sta Sta Sta Sta Sta Sta Sta Pl
Rock Lake Sta Sta Sta Sta Sta Sta Sta Sta Sta Sta Sta Sta Sta Sta Sta Sta Sta Sta Sta Sta Sta Sta Sta Sta Sta Sta Ct
Rock Lake Sta Sta Sta Sta Sta Sta Sta Sta Sta Sta Sta Sta Sta Sta Sta Sta Sta Sta Sta Sta Sta Sta Sta Sta Sta Sta Trl
Rock Lake Sta Sta Sta Sta Sta Sta Sta Sta Sta Sta Sta Sta Sta Sta Sta Sta Sta Sta Sta Sta Sta Sta Sta Sta Sta Sta Dr
Rock Lake Sta Sta Sta Sta Sta Sta Sta Sta Sta Sta Sta Sta Sta Sta Sta Sta Sta Sta Sta Sta Sta Sta Sta Sta Sta Sta Sta
Rock Lake Sta Sta Sta Sta Sta Sta Sta Sta Sta Sta Sta Sta Sta Sta Sta Sta Sta Sta Sta Sta Sta Sta Sta Sta Sta Sta Sta Rd
Rock Lake Sta Sta Sta Sta Sta Sta Sta Sta Sta Sta Sta Sta Sta Sta Sta Sta Sta Sta Sta Sta Sta Sta Sta Sta Sta Sta Sta Ln
Rock Lake Sta Sta Sta Sta Sta Sta Sta Sta Sta Sta Sta Sta Sta Sta Sta Sta Sta Sta Sta Sta Sta Sta Sta Sta Sta Sta Sta Pl
Rock Lake Sta Sta Sta Sta Sta Sta Sta Sta Sta Sta Sta Sta Sta Sta Sta Sta Sta Sta Sta Sta Sta Sta Sta Sta Sta Sta Sta Ct
Rock Lake Sta Sta Sta Sta Sta Sta Sta Sta Sta Sta Sta Sta Sta Sta Sta Sta Sta Sta Sta Sta Sta Sta Sta Sta Sta Sta Sta Trl
Rock Lake Sta Sta Sta Sta Sta Sta Sta Sta Sta Sta Sta Sta Sta Sta Sta Sta Sta Sta Sta Sta Sta Sta Sta Sta Sta Sta Sta Dr
Rock Lake Sta Sta Sta Sta Sta Sta Sta Sta Sta Sta Sta Sta Sta Sta Sta Sta Sta Sta Sta Sta Sta Sta Sta Sta Sta Sta Sta Sta
Rock Lake Sta Sta Sta Sta Sta Sta Sta Sta Sta Sta Sta Sta Sta Sta Sta Sta Sta Sta Sta Sta Sta Sta Sta Sta Sta Sta Sta Sta Rd
Rock Lake Sta Sta Sta Sta Sta Sta Sta Sta Sta Sta Sta Sta Sta Sta Sta Sta Sta Sta Sta Sta Sta Sta Sta Sta Sta Sta Sta Sta Ln
Rock Lake Sta Sta Sta Sta Sta Sta Sta Sta Sta Sta Sta Sta Sta Sta Sta Sta Sta Sta Sta Sta Sta Sta Sta Sta Sta Sta Sta Sta Pl
Rock Lake Sta Sta Sta Sta Sta Sta Sta Sta Sta Sta Sta Sta Sta Sta Sta Sta Sta Sta Sta Sta Sta Sta Sta Sta Sta Sta Sta Sta Ct
Rock Lake Sta Sta Sta Sta Sta Sta Sta Sta Sta Sta Sta Sta Sta Sta Sta Sta Sta Sta Sta Sta Sta Sta Sta Sta Sta Sta Sta Sta Trl
Rock Lake Sta

2020 PSAP VERIFICATION (PSAPV): Chickaloon ANVSA

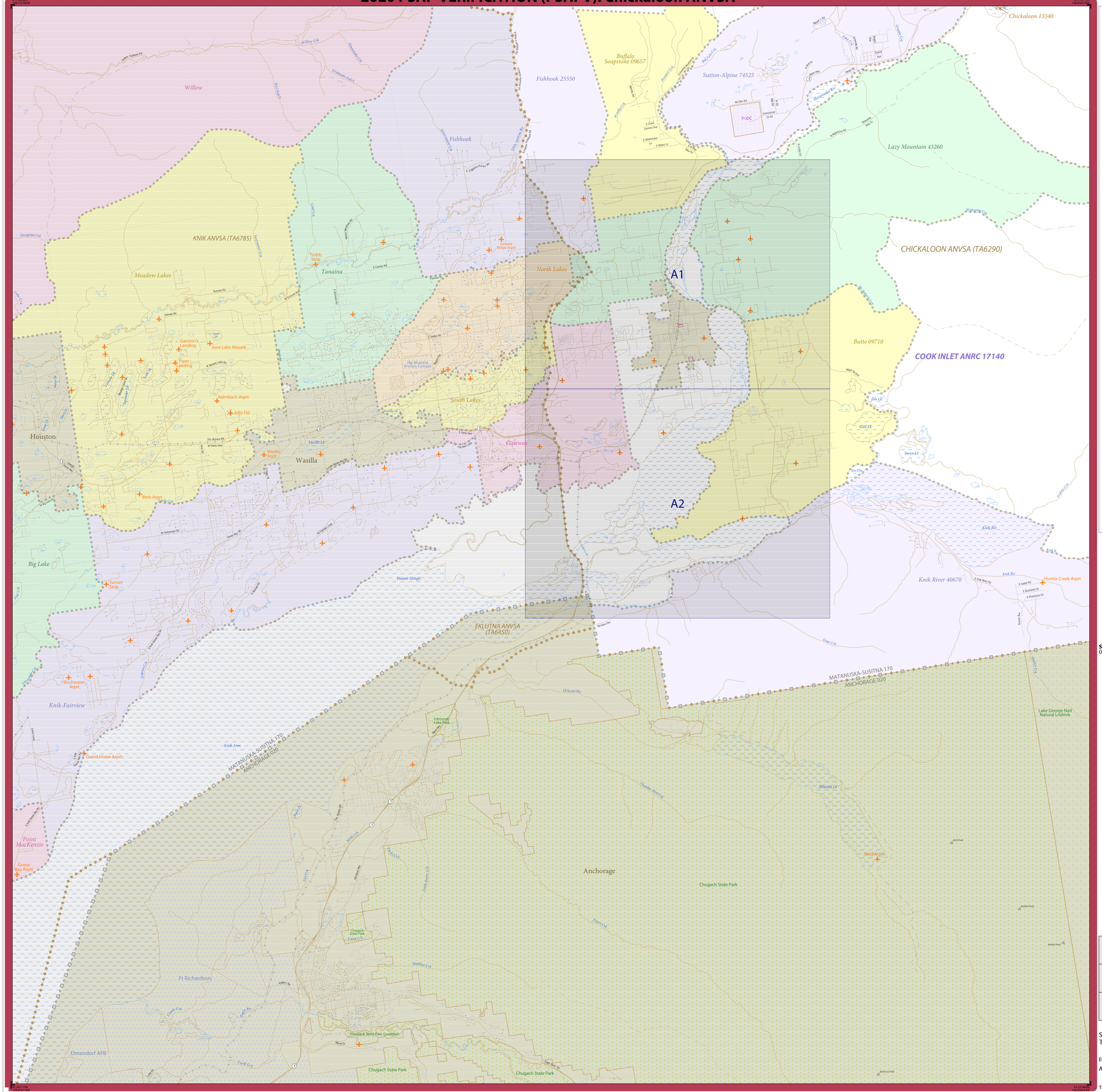

LEGEND

SYMBOL DESCRIPTION	SYMBOL	LABEL STYLE
Federal American Indian Reservation		L'ANSE RESERVATION (TA1880)
Off-Reservation Trust Land		T1880
Oklahoma Tribal Statistical Area (OTSA)		KAW OTSA (TA5690)
Tribal Designated Statistical Area (TDSA)		SAMISH TDSA (TA8750)
Alaska Native Village Statistical Area (ANVSA)		ANGOON ANVSA (TA6100)
American Indian Tribal Subdivision		SHONTO (620)
State American Indian Reservation		Tama Reservation (TA9400)
State Designated Tribal Statitical Area (SDTSA)		Lumbee SDTSA (TA9815)
Alaska Native Regional Corporation (ANRC)		NANA ANRC 52120
State (or statistically equivalent entity)		NEW YORK 36
County (or statistically equivalent entity)		ERIE 029
Consolidated City		MILFORD 47500
Incorporated Place		Davis 18100
Census Designated Place[1] (CDP)		Cochiti 16560

DESCRIPTION	SYMBOL	DESCRIPTION	SYMBOL
Interstate	5	Water Body	Pleasant Lake
U.S. Highway	2	Swamp or Marsh	Okefenokee Swamp
State Highway	4	Glacier	Bering Glacier
Other Road	Marsh Ln	Airport	Orinard Airport
Cul-de-sac		College or University	Coll/Univ
Circle		Military	Fort Belvoir
4WD Trail, Stairway, Alley, Walkway, or Ferry		Prison or Juvenile Detention Center	P/JDC
Railroad	Southern RR	Cemetery	Powell Cmtry
Pipeline or Power Line		Golf Course	Pinehurst Gl/Crs
Ridge or Fence		National Park or Forest	Yosemite NP
Property Line or Nonvisible Boundary		Other Park	St Francis Park
Perennial Stream	Tumbling Cr	Outside Subject Area	
Intermittent Stream	Piney Cr	Inset Area	A1
Mountain Peak or Hill	Mt. Baker		

Where state and county boundaries coincide, the map shows only the state boundary. Where Federal American Indian reservation and American Indian tribal subdivision boundaries coincide, the map shows only the American Indian reservation boundary.

Entity names are followed by either their FIPS code or census code; parentheses indicate a census code.

1

Based on entity type, map content may vary. Due to space limitations, some road names, along with other feature and geography names on the map, may not be shown.

The Census Bureau stores primary and alternate road names, but only primary road names are used to label the roads on these maps.

SUBJECT AREA RELATED COUNTIES ON MAP SHEET
02170 Matanuska-Susitna

Key to Adjacent Sheets

	6	7
	8	9

Sheet Location within Entity

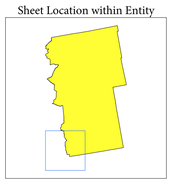

Sheet 8 of 9 PARENT sheets
Total Sheets: 12 (Index 1; Parent 9; Inset 2)

ENTITY TYPE: Alaska Native Village Statistical Area

AREA NAME: Chickaloon ANVSA (6290)

TRIBE NAME: Chickaloon Native Village (0421)

RELATED STATE: Alaska (02)

2020 PSAPV ANVSA MAP (PARENT)

5254499042162900080000000

INDEX OR PARENT SHEET #: 008
INSET SHEET #: 000000

Statistical boundaries reflect planned 2020 geographies as collected through the 2020 Participant Statistical Areas Program. All legal boundaries and names are as of January 1, 2019. The boundaries shown on this map are for Census Bureau statistical data collection and tabulation purposes only; their depiction and designation for statistical purposes does not constitute a determination of jurisdictional authority or rights of ownership or entitlement.

Data Source: U.S. Census Bureau's MAF/TIGER database (BAS20), November 2019
Created by Geography Division: December 12, 2019

U.S. DEPARTMENT OF COMMERCE U.S. Census Bureau

Projection: Albers Equal Area Conic
Datum: NAD 83
Spheroid: GRS 80
1st Standard Parallel: 54 33 10
2nd Standard Parallel: 68 03 30
Central Meridian: -159 16 47
Latitude of Projection's Origin: 51 10 35
False Easting: 0
False Northing: 0

0 2 4 6 8 10 Kilometers
0 1 2 3 4 5 Miles
The plotted map scale is 1:77,500

N W E S

This map supports the verification phase of the 2020 Participant Statistical Areas Program (PSAP).

For more information, or to request additional maps, please email geo.psap@census.gov, call 1-844-788-4921, or visit www.census.gov/programs-surveys/decennial-census/about/psap.html.

United States® Census 2020

2020 PSAP VERIFICATION (PSAPV): Chickaloon ANVSA

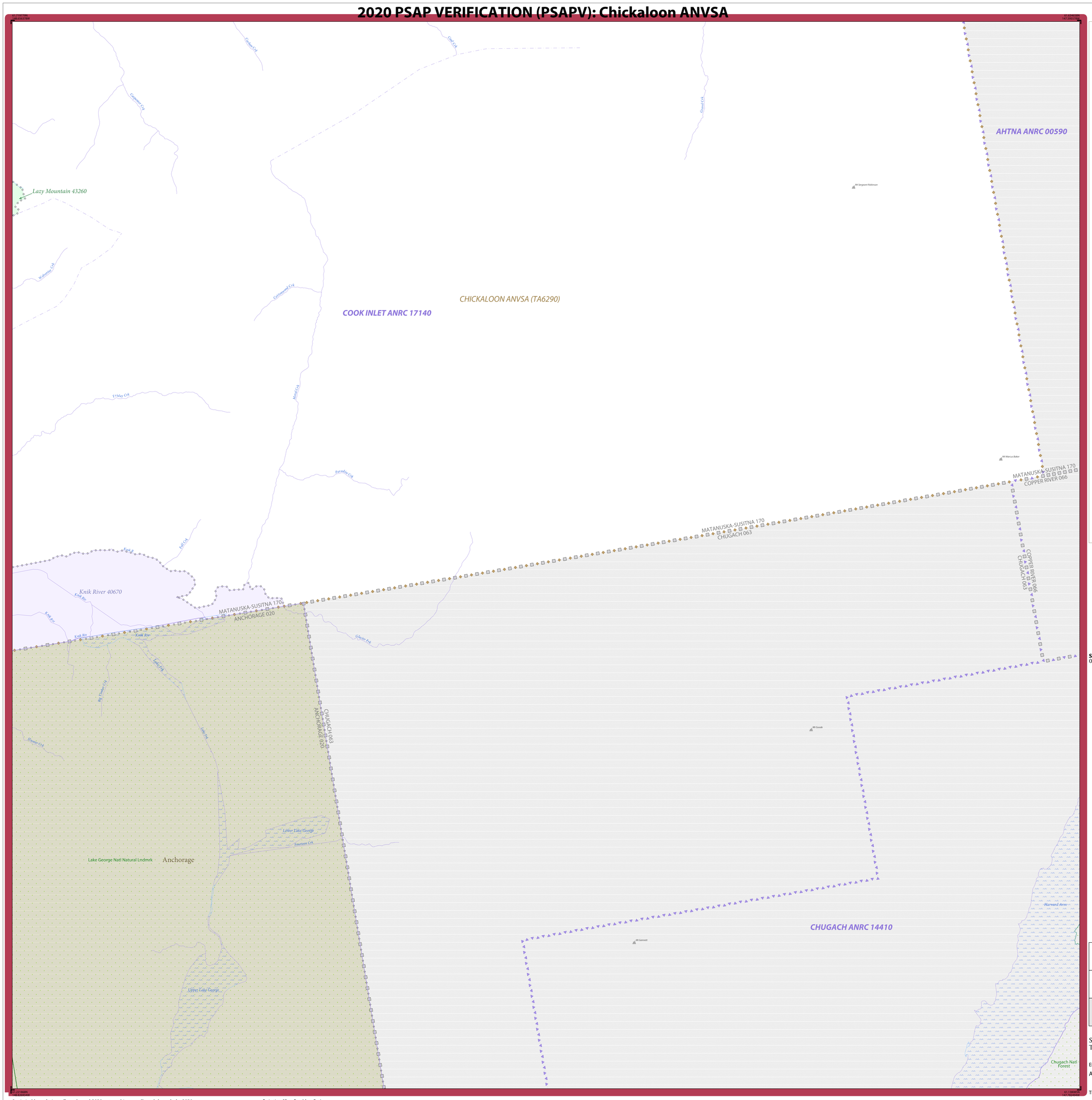

LEGEND

SYMBOL DESCRIPTION	SYMBOL	LABEL STYLE
Federal American Indian Reservation		L'ANSE RESERVATION (TA1880)
Off-Reservation Trust Land		T1880
Oklahoma Tribal Statistical Area (OTSA)		KAW OTSA (TA5690)
Tribal Designated Statistical Area (TDSA)		SAMISH TDSA (TA8750)
Alaska Native Village Statistical Area (ANVSA)		ANGOON ANVSA (TA6100)
American Indian Tribal Subdivision		SHONTO (620)
State American Indian Reservation		Tama Reservation (TA9400)
State Designated Tribal Statitical Area (SDTSA)		Lumbee SDTSA (TA9815)
Alaska Native Regional Corporation (ANRC)		NANA ANRC 52120
State (or statistically equivalent entity)		NEW YORK 36
County (or statistically equivalent entity)		ERIE 029
Consolidated City		MILFORD 47500
Incorporated Place		Davis 18100
Census Designated Place[1] (CDP)		Cochiti 16560

DESCRIPTION	SYMBOL	DESCRIPTION	SYMBOL
Interstate	95	Water Body	Pleasant Lake
U.S. Highway	2	Swamp or Marsh	Okefenokee Swamp
State Highway	4	Glacier	Bering Glacier
Other Road	Marsh Ln	Airport	O'Hare Airport
Cul-de-sac		College or University	Coll/Univ
Circle		Military	Fort Belvoir
4WD Trail, Stairway, Alley, Walkway, or Ferry		Prison or Juvenile Detention Center	P/JDC
Railroad	Southern RR	Cemetery	Powell Cmtry
Pipeline or Power Line		Golf Course	Pinehurst Glf/Crs
Ridge or Fence		National Park or Forest	Yosemite NP
Property Line or Nonvisible Boundary		Other Park	St Francis Park
Perennial Stream	Tumbling Cr	Outside Subject Area	
Intermittent Stream	Piney Cr	Inset Area	A1
Mountain Peak or Hill	Mt. Baker		

Where state and county boundaries coincide, the map shows only the state boundary. Where Federal American Indian reservation and American Indian tribal subdivision boundaries coincide, the map shows only the American Indian reservation boundary.

Entity names are followed by either their FIPS code or census code; parentheses indicate a census code.

1

Based on entity type, map content may vary. Due to space limitations, some road names, along with other feature and geography names on the map, may not be shown.

The Census Bureau stores primary and alternate road names, but only primary road names are used to label the roads on these maps.

SUBJECT AREA RELATED COUNTIES ON MAP SHEET
02170 Matanuska-Susitna

Key to Adjacent Sheets

6	7	
8	9	

Sheet Location within Entity

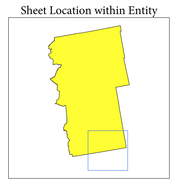

Sheet 9 of 9 PARENT sheets
Total Sheets: 12 (Index 1; Parent 9; Inset 2)

ENTITY TYPE: Alaska Native Village Statistical Area

AREA NAME: Chickaloon ANVSA (6290)

TRIBE NAME: Chickaloon Native Village (0421)

RELATED STATE: Alaska (02)

2020 PSAPV ANVSA MAP (PARENT)

5254499042162900090000 00

INDEX OR PARENT SHEET #: 009
INSET SHEET #: 000000

Statistical boundaries reflect planned 2020 geographies as collected through the 2020 Participant Statistical Areas Program. All legal boundaries and names are as of January 1, 2019. The boundaries shown on this map are for Census Bureau statistical data collection and tabulation purposes only; their depiction and designation for statistical purposes does not constitute a determination of jurisdictional authority or rights of ownership or entitlement.

Data Source: U.S. Census Bureau's MAF/TIGER database (BAS20), November 2019
Created by Geography Division: December 12, 2019

U.S. DEPARTMENT OF COMMERCE U.S. Census Bureau

Projection: Albers Equal Area Conic
Datum: NAD 83
Spheroid: GRS 80
1st Standard Parallel: 54 33 10
2nd Standard Parallel: 68 03 30
Central Meridian: -159 16 47
Latitude of Projection's Origin: 51 10 35
False Easting: 0
False Northing: 0

0 2 4 6 8 10 Kilometers
0 1 2 3 4 5 Miles
The plotted map scale is 1:77,500

N W E S

This map supports the verification phase of the 2020 Participant Statistical Areas Program (PSAP).

For more information, or to request additional maps, please email geo.psap@census.gov, call 1-844-788-4921, or visit www.census.gov/programs-surveys/decennial-census/about/psap.html.

United States® Census 2020

2020 PSAP VERIFICATION (PSAPV): Chickaloon ANVSA

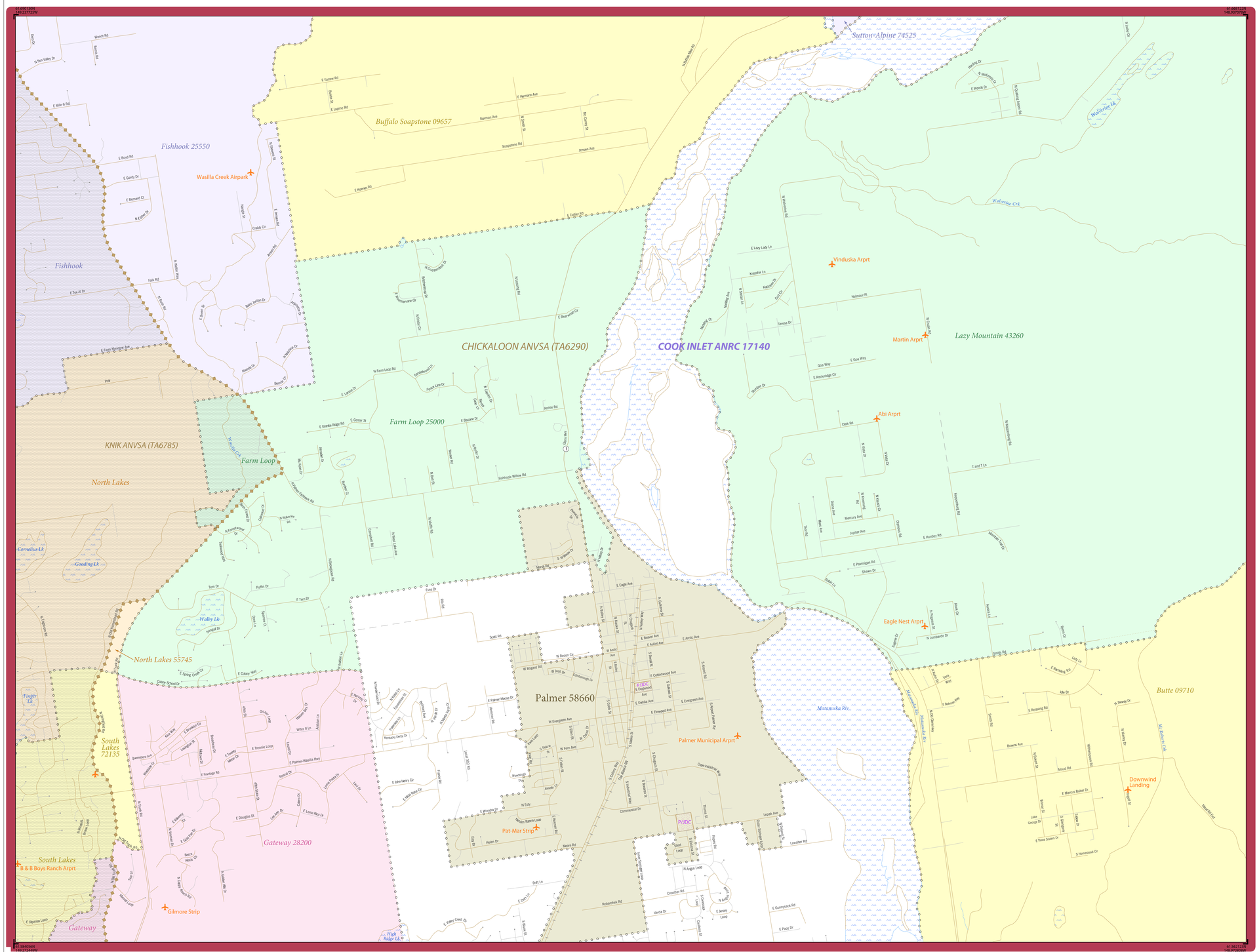

LEGEND

SYMBOL DESCRIPTION	SYMBOL	LABEL STYLE
Federal American Indian Reservation		L'ANSE RESERVATION (TA1880)
Off-Reservation Trust Land		T1880
Oklahoma Tribal Statistical Area (OTSA)		KAW OTSA (TA5690)
Tribal Designated Statistical Area (TDSA)		SAMISH TDSA (TA8750)
Alaska Native Village Statistical Area (ANVSA)		ANGOON ANVSA (TA6100)
American Indian Tribal Subdivision		SHONTO (620)
State American Indian Reservation		Tama Reservation (TA9400)
State Designated Tribal Statitical Area (SDTSA)		Lumbee SDTSA (TA9815)
Alaska Native Regional Corporation (ANRC)		NANA ANRC 52120
State (or statistically equivalent entity)		NEW YORK 36
County (or statistically equivalent entity)		ERIE 029
Consolidated City		MILFORD 47500
Incorporated Place		Davis 18100
Census Designated Place[1] (CDP)		Cochiti 16560

DESCRIPTION	SYMBOL	DESCRIPTION	SYMBOL
Interstate	5	Water Body	Pleasant Lake
U.S. Highway	2	Swamp or Marsh	Okefenokee Swamp
State Highway	4	Glacier	Bering Glacier
Other Road	Marsh Ln	Airport	O'Hare Airport
Cul-de-sac		College or University	Coll/Univ
Circle		Military	Fort Belvoir
4WD Trail, Stairway, Alley, Walkway, or Ferry		Prison or Juvenile Detention Center	P/JDC
Railroad	Southern RR	Cemetery	Powell Cmtry
Pipeline or Power Line		Golf Course	Pinehurst Gl/Crs
Ridge or Fence		National Park or Forest	Yosemite NP
Property Line or Nonvisible Boundary		Other Park	St Francis Park
Perennial Stream	Tumbling Cr	Outside Subject Area	
Intermittent Stream	Piney Cr	Inset Area	A1
Mountain Peak or Hill	Mt. Baker		

Where state and county boundaries coincide, the map shows only the state boundary. Where Federal American Indian reservation and American Indian tribal subdivision boundaries coincide, the map shows only the American Indian reservation boundary.

Entity names are followed by either their FIPS code or census code; parentheses indicate a census code.

1

Based on entity type, map content may vary. Due to space limitations, some road names, along with other feature and geography names on the map, may not be shown.

The Census Bureau stores primary and alternate road names, but only primary road names are used to label the roads on these maps.

SUBJECT AREA RELATED COUNTIES ON MAP SHEET
02170 Matanuska-Susitna

Key to Adjacent Sheets

	A1	
	A2	

Sheet Location within Entity

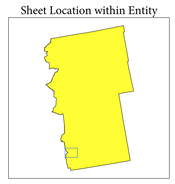

Sheet A1 of 2 INSET sheets
Total Sheets: 12 (Index 1; Parent 9; Inset 2)

ENTITY TYPE: Alaska Native Village Statistical Area

AREA NAME: Chickaloon ANVSA (6290)

TRIBE NAME: Chickaloon Native Village (0421)

RELATED STATE: Alaska (02)

Statistical boundaries reflect planned 2020 geographies as collected through the 2020 Participant Statistical Areas Program. All legal boundaries and names are as of January 1, 2019. The boundaries shown on this map are for Census Bureau statistical data collection and tabulation purposes only; their depiction and designation for statistical purposes does not constitute a determination of jurisdictional authority or rights of ownership or entitlement.

Data Source: U.S. Census Bureau's MAF/TIGER database (BAS20), November 2019
Created by Geography Division: December 12, 2019

U.S. DEPARTMENT OF COMMERCE U.S. Census Bureau

Projection: Albers Equal Area Conic
Datum: NAD 83
Spheroid: GRS 80
1st Standard Parallel: 54 33 10
2nd Standard Parallel: 68 03 30
Central Meridian: -159 16 47
Latitude of Projection's Origin: 51 10 35
False Easting: 0
False Northing: 0

0 0.7 1.4 2.1 2.8 3.5 Kilometers
0 0.4 0.8 1.2 1.6 2 Miles
The plotted map scale is 1:24,000

N E S W

This map supports the verification phase of the 2020 Participant Statistical Areas Program (PSAP).

For more information, or to request additional maps, please email geo.psap@census.gov, call 1-844-788-4921, or visit www.census.gov/programs-surveys/decennial-census/about/psap.html.

United States Census 2020

2020 PSAPV ANVSA MAP (INSET)
5254499042162900800650 1

INDEX OR PARENT SHEET #: 008
INSET SHEET #: 006501

2020 PSAP VERIFICATION (PSAPV): Chickaloon ANVSA

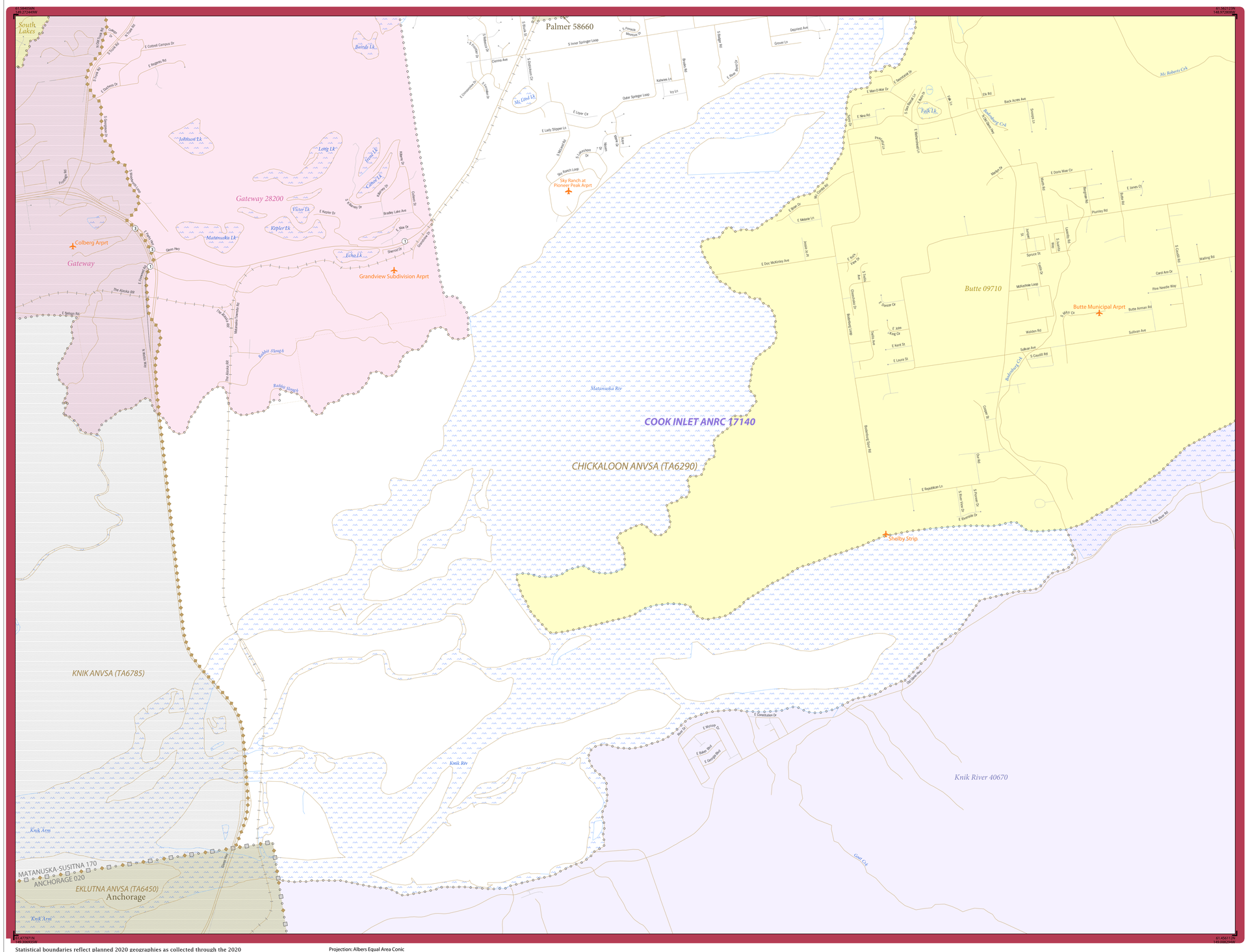

Statistical boundaries reflect planned 2020 geographies as collected through the 2020 Participant Statistical Areas Program. All legal boundaries and names are as of January 1, 2019. The boundaries shown on this map are for Census Bureau statistical data collection and tabulation purposes only; their depiction and designation for statistical purposes does not constitute a determination of jurisdictional authority or rights of ownership or entitlement.

Data Source: U.S. Census Bureau's MAF/TIGER database (BAS20), November 2019
Created by Geography Division: December 12, 2019

U.S. DEPARTMENT OF COMMERCE U.S. Census Bureau

Projection: Albers Equal Area Conic
Datum: NAD 83
Spheroid: GRS 80
1st Standard Parallel: 54 33 10
2nd Standard Parallel: 68 03 30
Central Meridian: -159 16 47
Latitude of Projection's Origin: 51 10 35
False Easting: 0
False Northing: 0

0 0.7 1.4 2.1 2.8 3.5 Kilometers
0 0.4 0.8 1.2 1.6 2 Miles
The plotted map scale is 1:24,000

N E S W

This map supports the verification phase of the 2020 Participant Statistical Areas Program (PSAP).

For more information, or to request additional maps, please email geo.psap@census.gov, call 1-844-788-4921, or visit www.census.gov/programs-surveys/decennial-census/about/psap.html.

United States Census 2020

LEGEND

SYMBOL DESCRIPTION	SYMBOL	LABEL STYLE
Federal American Indian Reservation		L'ANSE RESERVATION (TA1880)
Off-Reservation Trust Land		T1880
Oklahoma Tribal Statistical Area (OTSA)		*KAW OTSA (TA5690)*
Tribal Designated Statistical Area (TDSA)		*SAMISH TDSA (TA8750)*
Alaska Native Village Statistical Area (ANVSA)		*ANGOON ANVSA (TA6100)*
American Indian Tribal Subdivision		SHONTO (620)
State American Indian Reservation		Tama Reservation (TA9400)
State Designated Tribal Statitical Area (SDTSA)		*Lumbee SDTSA (TA9815)*
Alaska Native Regional Corporation (ANRC)		***NANA ANRC 52120***
State (or statistically equivalent entity)		NEW YORK 36
County (or statistically equivalent entity)		ERIE 029
Consolidated City		MILFORD 47500
Incorporated Place		Davis 18100
Census Designated Place[1] (CDP)		*Cochiti 16560*

DESCRIPTION	SYMBOL	DESCRIPTION	SYMBOL
Interstate	5	Water Body	*Pleasant Lake*
U.S. Highway	2	Swamp or Marsh	*Okefenokee Swamp*
State Highway	4	Glacier	*Bering Glacier*
Other Road	Marsh Ln	Airport	Olnard Airport
Cul-de-sac		College or University	Coll/Univ
Circle		Military	Fort Belvoir
4WD Trail, Stairway, Alley, Walkway, or Ferry		Prison or Juvenile Detention Center	P/JDC
Railroad	Southern RR	Cemetery	Powell Cmtry
Pipeline or Power Line		Golf Course	Pinehurst Gl/Crs
Ridge or Fence		National Park or Forest	Yosemite NP
Property Line or Nonvisible Boundary		Other Park	St Francis Park
Perennial Stream	*Tumbling Cr*	Outside Subject Area	
Intermittent Stream	*Piney Cr*	Inset Area	A1
Mountain Peak or Hill	*Mt. Baker*		

Where state and county boundaries coincide, the map shows only the state boundary. Where Federal American Indian reservation and American Indian tribal subdivision boundaries coincide, the map shows only the American Indian reservation boundary.

Entity names are followed by either their FIPS code or census code; parentheses indicate a census code.

1

Based on entity type, map content may vary. Due to space limitations, some road names, along with other feature and geography names on the map, may not be shown.

The Census Bureau stores primary and alternate road names, but only primary road names are used to label the roads on these maps.

SUBJECT AREA RELATED COUNTIES ON MAP SHEET
02170 Matanuska-Susitna

Key to Adjacent Sheets

	A1	
	A2	

Sheet Location within Entity

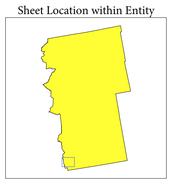

Sheet A2 of 2 INSET sheets
Total Sheets: 12 (Index 1; Parent 9; Inset 2)

ENTITY TYPE: Alaska Native Village Statistical Area
AREA NAME: Chickaloon ANVSA (6290)

TRIBE NAME: Chickaloon Native Village (0421)

RELATED STATE: Alaska (02)

2020 PSAPV ANVSA MAP (INSET)

5254499042162900080065 02

INDEX OR PARENT SHEET #: 008
INSET SHEET #: 006502