2020 PSAP VERIFICATION (PSAPV): Nanticoke Indian Tribe SDTSA

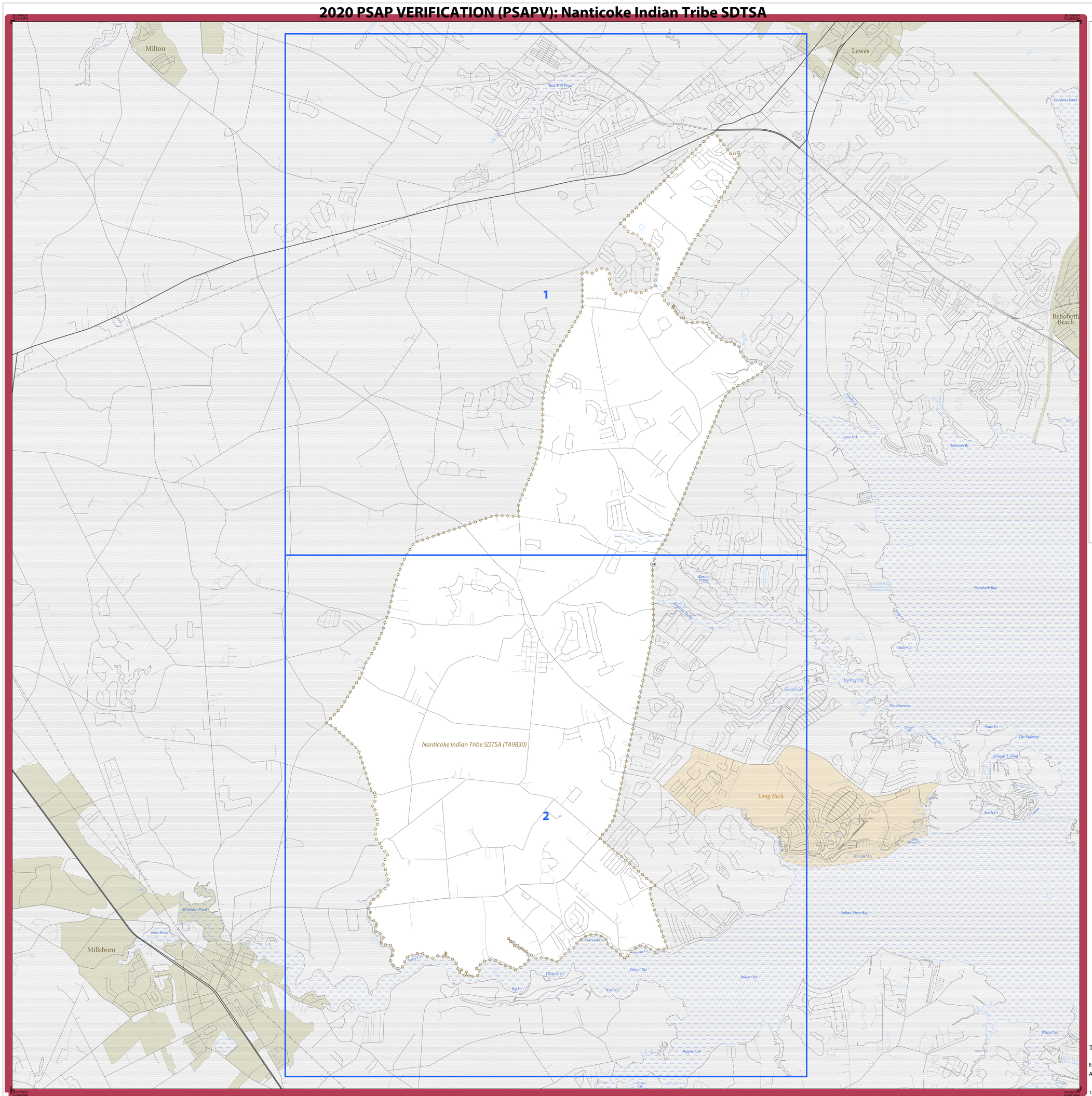

LEGEND

SYMBOL DESCRIPTION	SYMBOL	LABEL STYLE
Federal American Indian Reservation		L'ANSE RESERVATION (TA1880)
Off-Reservation Trust Land		T1880
Oklahoma Tribal Statistical Area (OTSA)		KAW OTSA (TA5690)
Tribal Designated Statistical Area (TDSA)		SAMISH TDSA (TA8750)
Alaska Native Village Statistical Area (ANVSA)		ANGOON ANVSA (TA6100)
American Indian Tribal Subdivision		SHONTO (620)
State American Indian Reservation		Tama Reservation (TA9400)
State Designated Tribal Statitical Area (SDTSA)		Lumbee SDTSA (TA9815)
Alaska Native Regional Corporation (ANRC)		NANA ANRC 52120
State (or statistically equivalent entity)		NEW YORK 36
County (or statistically equivalent entity)		ERIE 029
Consolidated City		MILFORD 47500
Incorporated Place		Davis 18100
Census Designated Place[1] (CDP)		Cochiti 16560

DESCRIPTION	SYMBOL	DESCRIPTION	SYMBOL
Interstate	95	Water Body	Pleasant Lake
U.S. Highway	2	Swamp or Marsh	Okefenokee Swamp
State Highway	4	Glacier	Bering Glacier
Other Road	Marsh Ln	Airport	O'Hare Airport
Cul-de-sac		College or University	Coll/Univ
Circle		Military	Fort Belvoir
4WD Trail, Stairway, Alley, Walkway, or Ferry		Prison or Juvenile Detention Center	P/JDC
Railroad	Southern RR	Cemetery	Powell Cmtry
Pipeline or Power Line		Golf Course	Pinehurst Gl/Crs
Ridge or Fence		National Park or Forest	Yosemite NP
Property Line or Nonvisible Boundary		Other Park	St Francis Park
Perennial Stream	Tumbling Cr	Outside Subject Area	
Intermittent Stream	Piney Cr	Inset Area	A1
Mountain Peak or Hill	Mt. Baker		

Where state and county boundaries coincide, the map shows only the state boundary. Where Federal American Indian reservation and American Indian tribal subdivision boundaries coincide, the map shows only the American Indian reservation boundary.

Entity names are followed by either their FIPS code or census code; parentheses indicate a census code.

1 Census designated place name color corresponds to the CDP fill color.

Based on entity type, map content may vary. Due to space limitations, some road names, along with other feature and geography names on the map, may not be shown.

The Census Bureau stores primary and alternate road names, but only primary road names are used to label the roads on these maps.

Total Sheets: 3 (Index 1; Parent 2; Inset 0)

ENTITY TYPE: State Designated Tribal Statistical Area

AREA NAME: Nanticoke Indian Tribe SDTSA (9830)

TRIBE NAME: Nanticoke Indian Tribe (0629)

RELATED STATE: Delaware (10)

2020 PSAPV SDTSA MAP (INDEX)

5250499062998300000000

INDEX OR PARENT SHEET #: 000
INSET SHEET #: 000000

Statistical boundaries reflect planned 2020 geographies as collected through the 2020 Participant Statistical Areas Program. All legal boundaries and names are as of January 1, 2019. The boundaries shown on this map are for Census Bureau statistical data collection and tabulation purposes only; their depiction and designation for statistical purposes does not constitute a determination of jurisdictional authority or rights of ownership or entitlement.

Data Source: U.S. Census Bureau's MAF/TIGER database (BAS20), November 2019
Created by Geography Division: December 12, 2019

U.S. DEPARTMENT OF COMMERCE U.S. Census Bureau

Projection: Albers Equal Area Conic
Datum: NAD 83
Spheroid: GRS 80
1st Standard Parallel: 38 40 56
2nd Standard Parallel: 39 36 27
Central Meridian: -75 23 12
Latitude of Projection's Origin: 38 27 03
False Easting: 0
False Northing: 0

0 0.9 1.8 2.7 3.6 4.5 Kilometers
0 0.6 1.2 1.8 2.4 3 Miles
The plotted map scale is 1:30,705

N W E S

This map supports the verification phase of the 2020 Participant Statistical Areas Program (PSAP).

For more information, or to request additional maps, please email geo.psap@census.gov, call 1-844-788-4921, or visit www.census.gov/programs-surveys/decennial-census/about/psap.html.

United States® Census 2020

2020 PSAP VERIFICATION (PSAPV): Nanticoke Indian Tribe SDTSA

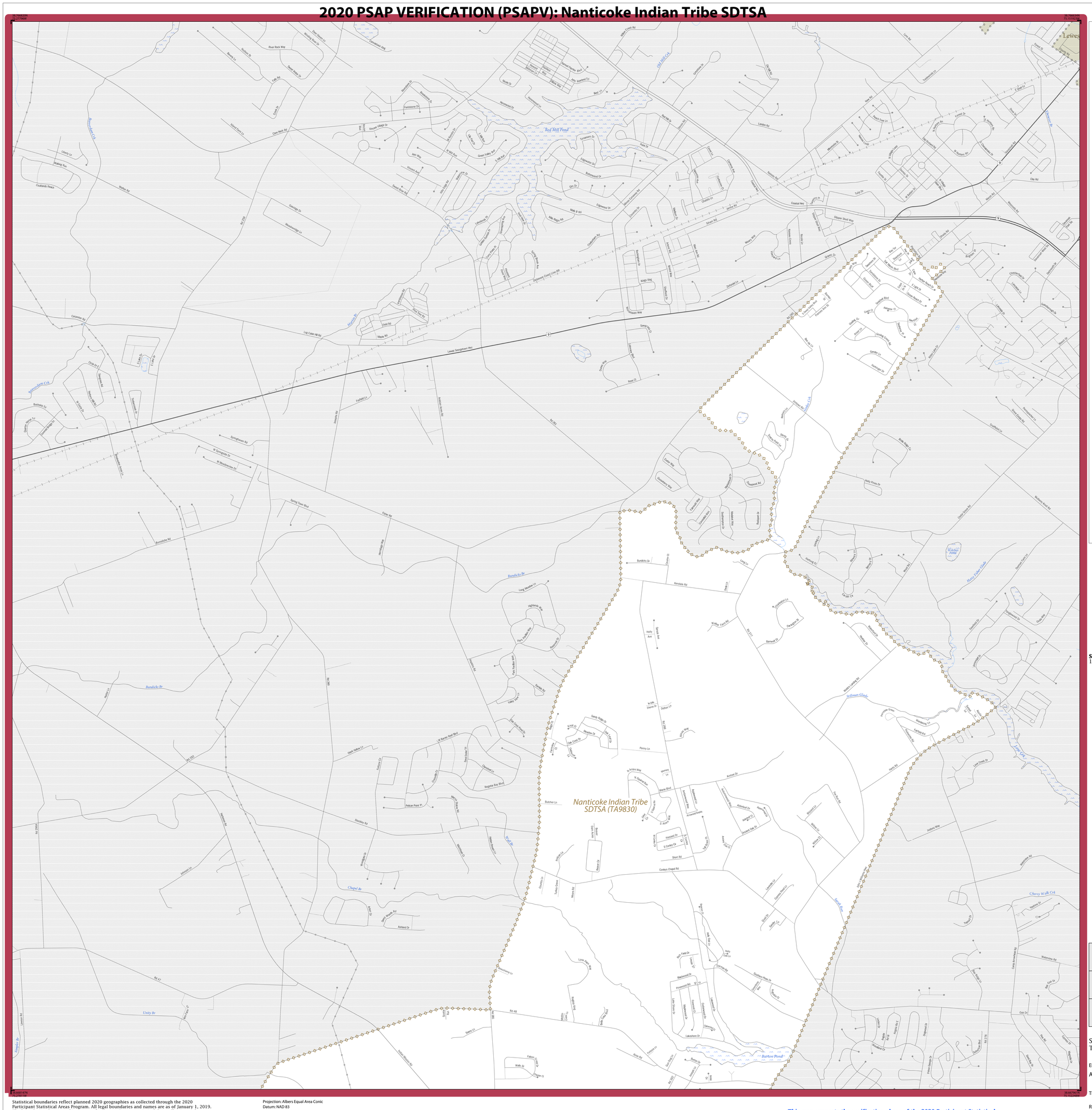

LEGEND

SYMBOL DESCRIPTION	SYMBOL	LABEL STYLE
Federal American Indian Reservation		L'ANSE RESERVATION (TA1880)
Off-Reservation Trust Land		T1880
Oklahoma Tribal Statistical Area (OTSA)		KAW OTSA (TA5690)
Tribal Designated Statistical Area (TDSA)		SAMISH TDSA (TA8750)
Alaska Native Village Statistical Area (ANVSA)		ANGOON ANVSA (TA6100)
American Indian Tribal Subdivision		SHONTO (620)
State American Indian Reservation		Tama Reservation (TA9400)
State Designated Tribal Statitical Area (SDTSA)		Lumbee SDTSA (TA9815)
Alaska Native Regional Corporation (ANRC)		NANA ANRC 52120
State (or statistically equivalent entity)		NEW YORK 36
County (or statistically equivalent entity)		ERIE 029
Consolidated City		MILFORD 47500
Incorporated Place		Davis 18100
Census Designated Place[1] (CDP)		Cochiti 16560

DESCRIPTION	SYMBOL	DESCRIPTION	SYMBOL
Interstate	95	Water Body	Pleasant Lake
U.S. Highway	2	Swamp or Marsh	Okefenokee Swamp
State Highway	4	Glacier	Bering Glacier
Other Road	Marsh Ln	Airport	O'Hare Airport
Cul-de-sac		College or University	Coll/Univ
Circle		Military	Fort Belvoir
4WD Trail, Stairway, Alley, Walkway, or Ferry		Prison or Juvenile Detention Center	P/JDC
Railroad	Southern RR	Cemetery	Powell Cmtry
Pipeline or Power Line		Golf Course	Pinehurst Gl/Crs
Ridge or Fence		National Park or Forest	Yosemite NP
Property Line or Nonvisible Boundary		Other Park	St Francis Park
Perennial Stream	Tumbling Cr	Outside Subject Area	
Intermittent Stream	Piney Cr	Inset Area	A1
Mountain Peak or Hill	Mt. Baker		

Where state and county boundaries coincide, the map shows only the state boundary. Where Federal American Indian reservation and American Indian tribal subdivision boundaries coincide, the map shows only the American Indian reservation boundary.

Entity names are followed by either their FIPS code or census code; parentheses indicate a census code.

1 Census designated place name color corresponds to the CDP fill color.

Based on entity type, map content may vary. Due to space limitations, some road names, along with other feature and geography names on the map, may not be shown.

The Census Bureau stores primary and alternate road names, but only primary road names are used to label the roads on these maps.

SUBJECT AREA RELATED COUNTIES ON MAP SHEET
10005 Sussex

Key to Adjacent Sheets

	1	
	2	

Sheet Location within Entity

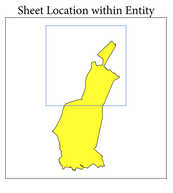

Sheet 1 of 2 PARENT sheets
Total Sheets: 3 (Index 1; Parent 2; Inset 0)

ENTITY TYPE: State Designated Tribal Statistical Area

AREA NAME: Nanticoke Indian Tribe SDTSA (9830)

TRIBE NAME: Nanticoke Indian Tribe (0629)

RELATED STATE: Delaware (10)

2020 PSAPV SDTSA MAP (PARENT)

5250499062998300010000 00

INDEX OR PARENT SHEET #: 001
INSET SHEET #: 000000

Statistical boundaries reflect planned 2020 geographies as collected through the 2020 Participant Statistical Areas Program. All legal boundaries and names are as of January 1, 2019. The boundaries shown on this map are for Census Bureau statistical data collection and tabulation purposes only; their depiction and designation for statistical purposes does not constitute a determination of jurisdictional authority or rights of ownership or entitlement.

Data Source: U.S. Census Bureau's MAF/TIGER database (BAS20), November 2019
Created by Geography Division: December 12, 2019

U.S. DEPARTMENT OF COMMERCE U.S. Census Bureau

Projection: Albers Equal Area Conic
Datum: NAD 83
Spheroid: GRS 80
1st Standard Parallel: 38 40 56
2nd Standard Parallel: 39 36 27
Central Meridian: -75 23 12
Latitude of Projection's Origin: 38 27 03
False Easting: 0
False Northing: 0

0 0.4 0.8 1.2 1.6 2 Kilometers
0 0.3 0.6 0.9 1.2 1.5 Miles
The plotted map scale is 1:15,000

N W E S

This map supports the verification phase of the 2020 Participant Statistical Areas Program (PSAP).

For more information, or to request additional maps, please email geo.psap@census.gov, call 1-844-788-4921, or visit www.census.gov/programs-surveys/decennial-census/about/psap.html.

United States Census 2020

2020 PSAP VERIFICATION (PSAPV): Nanticoke Indian Tribe SDTSA

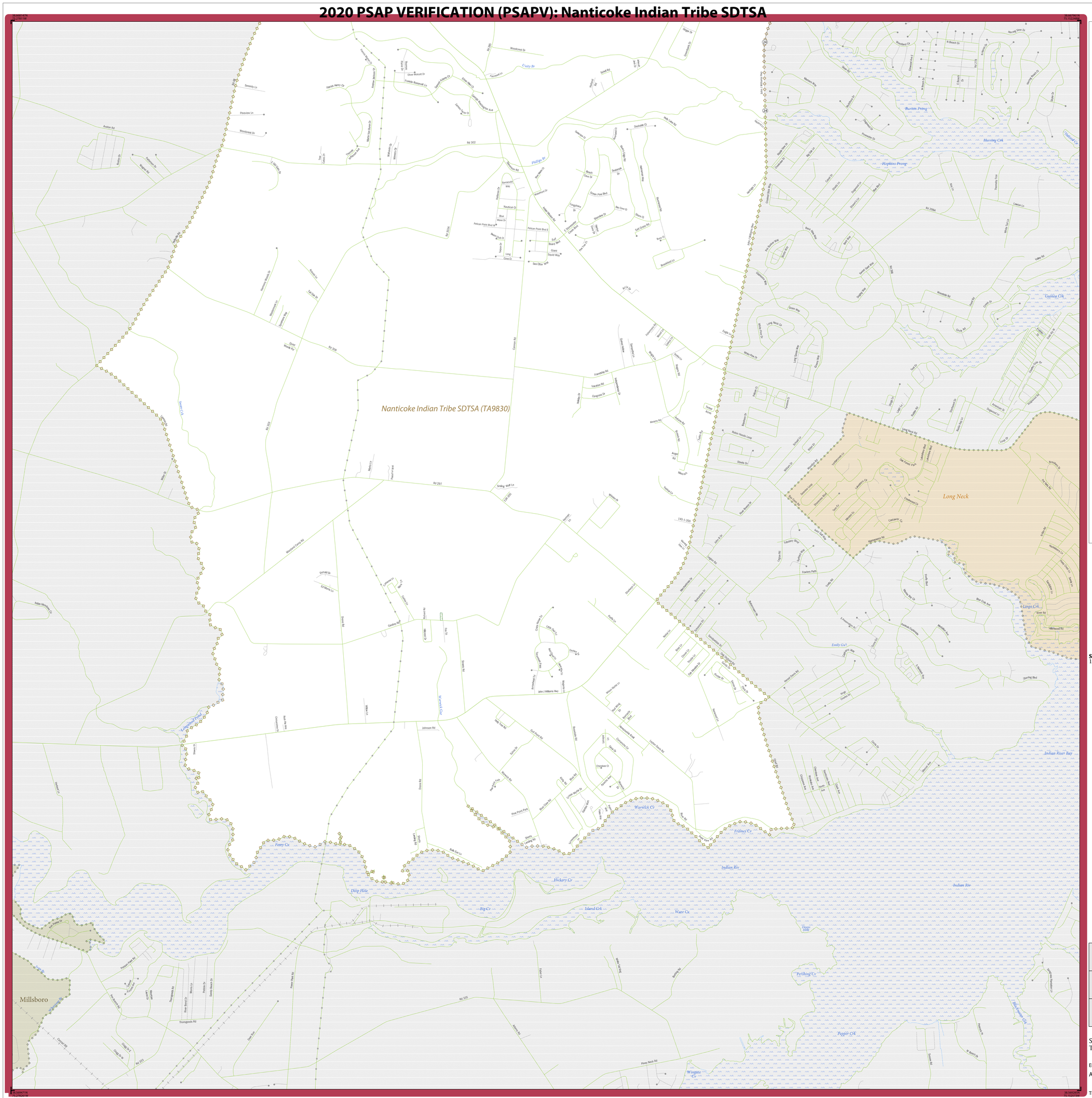
Nanticoke Indian Tribe SDTSA (TA9830)
Long Neck
Millsboro
Burton Prong
Herring Crk
Hopkins Prong
Indian River Bay
Warwick Cv
Frairies Cv
Indian Rve
Hickory Cr
Deep Hole
Big Cv
Island Crk
Ware Cv
Pepper Crk
Ferry Cv
Lingo Crk
Emily Cv
Pettking Cv
Wingate Cv
Long Neck Rd
Millsboro Pond
Warwick Cv
Johnson Rd
Dupont Blvd
Rd 297
Rd 302
Rd 326
Rd 326A
Rd 326B
Rd 326C
Rd 326D
Rd 326E
Rd 326F
Rd 326G
Rd 326H
Rd 326I
Rd 326J
Rd 326K
Rd 326L
Rd 326M
Rd 326N
Rd 326O
Rd 326P
Rd 326Q
Rd 326R
Rd 326S
Rd 326T
Rd 326U
Rd 326V
Rd 326W
Rd 326X
Rd 326Y
Rd 326Z
Rd 326AA
Rd 326AB
Rd 326AC
Rd 326AD
Rd 326AE
Rd 326AF
Rd 326AG
Rd 326AH
Rd 326AI
Rd 326AJ
Rd 326AK
Rd 326AL
Rd 326AM
Rd 326AN
Rd 326AO
Rd 326AP
Rd 326AQ
Rd 326AR
Rd 326AS
Rd 326AT
Rd 326AU
Rd 326AV
Rd 326AW
Rd 326AX
Rd 326AY
Rd 326AZ
Rd 326BA
Rd 326BB
Rd 326BC
Rd 326BD
Rd 326BE
Rd 326BF
Rd 326BG
Rd 326BH
Rd 326BI
Rd 326BJ
Rd 326BK
Rd 326BL
Rd 326BM
Rd 326BN
Rd 326BO
Rd 326BP
Rd 326BQ
Rd 326BR
Rd 326BS
Rd 326BT
Rd 326BU
Rd 326BV
Rd 326BW
Rd 326BX
Rd 326BY
Rd 326BZ
Rd 326CA
Rd 326CB
Rd 326CC
Rd 326CD
Rd 326CE
Rd 326CF
Rd 326CG
Rd 326CH
Rd 326CI
Rd 326CJ
Rd 326CK
Rd 326CL
Rd 326CM
Rd 326CN
Rd 326CO
Rd 326CP
Rd 326CQ
Rd 326CR
Rd 326CS
Rd 326CT
Rd 326CU
Rd 326CV
Rd 326CW
Rd 326CX
Rd 326CY
Rd 326CZ
Rd 326DA
Rd 326DB
Rd 326DC
Rd 326DD
Rd 326DE
Rd 326DF
Rd 326DG
Rd 326DH
Rd 326DI
Rd 326DJ
Rd 326DK
Rd 326DL
Rd 326DM
Rd 326DN
Rd 326DO
Rd 326DP
Rd 326DQ
Rd 326DR
Rd 326DS
Rd 326DT
Rd 326DU
Rd 326DV
Rd 326DW
Rd 326DX
Rd 326DY
Rd 326DZ
Rd 326EA
Rd 326EB
Rd 326EC
Rd 326ED
Rd 326EE
Rd 326EF
Rd 326EG
Rd 326EH
Rd 326EI
Rd 326EJ
Rd 326EK
Rd 326EL
Rd 326EM
Rd 326EN
Rd 326EO
Rd 326EP
Rd 326EQ
Rd 326ER
Rd 326ES
Rd 326ET
Rd 326EU
Rd 326EV
Rd 326EW
Rd 326EX
Rd 326EY
Rd 326EZ
Rd 326FA
Rd 326FB
Rd 326FC
Rd 326FD
Rd 326FE
Rd 326FF
Rd 326FG
Rd 326FH
Rd 326FI
Rd 326FJ
Rd 326FK
Rd 326FL
Rd 326FM
Rd 326FN
Rd 326FO
Rd 326FP
Rd 326FQ
Rd 326FR
Rd 326FS
Rd 326FT
Rd 326FU
Rd 326FV
Rd 326FW
Rd 326FX
Rd 326FY
Rd 326FZ
Rd 326GA
Rd 326GB
Rd 326GC
Rd 326GD
Rd 326GE
Rd 326GF
Rd 326GG
Rd 326GH
Rd 326GI
Rd 326GJ
Rd 326GK
Rd 326GL
Rd 326GM
Rd 326GN
Rd 326GO
Rd 326GP
Rd 326GQ
Rd 326GR
Rd 326GS
Rd 326GT
Rd 326GU
Rd 326GV
Rd 326GW
Rd 326GX
Rd 326GY
Rd 326GZ
Rd 326HA
Rd 326HB
Rd 326HC
Rd 326HD
Rd 326HE
Rd 326HF
Rd 326HG
Rd 326HH
Rd 326HI
Rd 326HJ
Rd 326HK
Rd 326HL
Rd 326HM
Rd 326HN
Rd 326HO
Rd 326HP
Rd 326HQ
Rd 326HR
Rd 326HS
Rd 326HT
Rd 326HU
Rd 326HV
Rd 326HW
Rd 326HX
Rd 326HY
Rd 326HZ
Rd 326IA
Rd 326IB
Rd 326IC
Rd 326ID
Rd 326IE
Rd 326IF
Rd 326IG
Rd 326IH
Rd 326II
Rd 326IJ
Rd 326IK
Rd 326IL
Rd 326IM
Rd 326IN
Rd 326IO
Rd 326IP
Rd 326IQ
Rd 326IR
Rd 326IS
Rd 326IT
Rd 326IU
Rd 326IV
Rd 326IW
Rd 326IX
Rd 326IY
Rd 326IZ
Rd 326JA
Rd 326JB
Rd 326JC
Rd 326JD
Rd 326JE
Rd 326JF
Rd 326JG
Rd 326JH
Rd 326JI
Rd 326JJ
Rd 326JK
Rd 326JL
Rd 326JM
Rd 326JN
Rd 326JO
Rd 326JP
Rd 326JQ
Rd 326JR
Rd 326JS
Rd 326JT
Rd 326JU
Rd 326JV
Rd 326JW
Rd 326JX
Rd 326JY
Rd 326JZ
Rd 326KA
Rd 326KB
Rd 326KC
Rd 326KD
Rd 326KE
Rd 326KF
Rd 326KG
Rd 326KH
Rd 326KI
Rd 326KJ
Rd 326KK
Rd 326KL
Rd 326KM
Rd 326KN
Rd 326KO
Rd 326KP
Rd 326KQ
Rd 326KR
Rd 326KS
Rd 326KT
Rd 326KU
Rd 326KV
Rd 326KW
Rd 326KX
Rd 326KY
Rd 326KZ
Rd 326LA
Rd 326LB
Rd 326LC
Rd 326LD
Rd 326LE
Rd 326LF
Rd 326LG
Rd 326LH
Rd 326LI
Rd 326LJ
Rd 326LK
Rd 326LL
Rd 326LM
Rd 326LN
Rd 326LO
Rd 326LP
Rd 326LQ
Rd 326LR
Rd 326LS
Rd 326LT
Rd 326LU
Rd 326LV
Rd 326LW
Rd 326LX
Rd 326LY
Rd 326LZ
Rd 326MA
Rd 326MB
Rd 326MC
Rd 326MD
Rd 326ME
Rd 326MF
Rd 326MG
Rd 326MH
Rd 326MI
Rd 326MJ
Rd 326MK
Rd 326ML
Rd 326MM
Rd 326MN
Rd 326MO
Rd 326MP
Rd 326MQ
Rd 326MR
Rd 326MS
Rd 326MT
Rd 326MU
Rd 326MV
Rd 326MW
Rd 326MX
Rd 326MY
Rd 326MZ
Rd 326NA
Rd 326NB
Rd 326NC
Rd 326ND
Rd 326NE
Rd 326NF
Rd 326NG
Rd 326NH
Rd 326NI
Rd 326NJ
Rd 326NK
Rd 326NL
Rd 326NM
Rd 326NN
Rd 326NO
Rd 326NP
Rd 326NQ
Rd 326NR
Rd 326NS
Rd 326NT
Rd 326NU
Rd 326NV
Rd 326NW
Rd 326NX
Rd 326NY
Rd 326NZ
Rd 326OA
Rd 326OB
Rd 326OC
Rd 326OD
Rd 326OE
Rd 326OF
Rd 326OG
Rd 326OH
Rd 326OI
Rd 326OJ
Rd 326OK
Rd 326OL
Rd 326OM
Rd 326ON
Rd 326OO
Rd 326OP
Rd 326OQ
Rd 326OR
Rd 326OS
Rd 326OT
Rd 326OU
Rd 326OV
Rd 326OW
Rd 326OX
Rd 326OY
Rd 326OZ
Rd 326PA
Rd 326PB
Rd 326PC
Rd 326PD
Rd 326PE
Rd 326PF
Rd 326PG
Rd 326PH
Rd 326PI
Rd 326PJ
Rd 326PK
Rd 326PL
Rd 326PM
Rd 326PN
Rd 326PO
Rd 326PP
Rd 326PQ
Rd 326PR
Rd 326PS
Rd 326PT
Rd 326PU
Rd 326PV
Rd 326PW
Rd 326PX
Rd 326PY
Rd 326PZ
Rd 326QA
Rd 326QB
Rd 326QC
Rd 326QD
Rd 326QE
Rd 326QF
Rd 326QG
Rd 326QH
Rd 326QI
Rd 326QJ
Rd 326QK
Rd 326QL
Rd 326QM
Rd 326QN
Rd 326QO
Rd 326QP
Rd 326QQ
Rd 326QR
Rd 326QS
Rd 326QT
Rd 326QU
Rd 326QV
Rd 326QW
Rd 326QX
Rd 326QY
Rd 326QZ
Rd 326RA
Rd 326RB
Rd 326RC
Rd 326RD
Rd 326RE
Rd 326RF
Rd 326RG
Rd 326RH
Rd 326RI
Rd 326RJ
Rd 326RK
Rd 326RL
Rd 326RM
Rd 326RN
Rd 326RO
Rd 326RP
Rd 326RQ
Rd 326RR
Rd 326RS
Rd 326RT
Rd 326RU
Rd 326RV
Rd 326RW
Rd 326RX
Rd 326RY
Rd 326RZ
Rd 326SA
Rd 326SB
Rd 326SC
Rd 326SD
Rd 326SE
Rd 326SF
Rd 326SG
Rd 326SH
Rd 326SI
Rd 326SJ
Rd 326SK
Rd 326SL
Rd 326SM
Rd 326SN
Rd 326SO
Rd 326SP
Rd 326SQ
Rd 326SR
Rd 326SS
Rd 326ST
Rd 326SU
Rd 326SV
Rd 326SW
Rd 326SX
Rd 326SY
Rd 326SZ
Rd 326TA
Rd 326TB
Rd 326TC
Rd 326TD
Rd 326TE
Rd 326TF
Rd 326TG
Rd 326TH
Rd 326TI
Rd 326TJ
Rd 326TK
Rd 326TL
Rd 326TM
Rd 326TN
Rd 326TO
Rd 326TP
Rd 326TQ
Rd 326TR
Rd 326TS
Rd 326TT
Rd 326TU
Rd 326TV
Rd 326TW
Rd 326TX
Rd 326TY
Rd 326TZ
Rd 326UA
Rd 326UB
Rd 326UC
Rd 326UD
Rd 326UE
Rd 326UF
Rd 326UG
Rd 326UH
Rd 326UI
Rd 326UJ
Rd 326UK
Rd 326UL
Rd 326UM
Rd 326UN
Rd 326UO
Rd 326UP
Rd 326UQ
Rd 326UR
Rd 326US
Rd 326UT
Rd 326UU
Rd 326UV
Rd 326UW
Rd 326UX
Rd 326UY
Rd 326UZ
Rd 326VA
Rd 326VB
Rd 326VC
Rd 326VD
Rd 326VE
Rd 326VF
Rd 326VG
Rd 326VH
Rd 326VI
Rd 326VJ
Rd 326VK
Rd 326VL
Rd 326VM
Rd 326VN
Rd 326VO
Rd 326VP
Rd 326VQ
Rd 326VR
Rd 326VS
Rd 326VT
Rd 326VU
Rd 326VV
Rd 326VW
Rd 326VX
Rd 326VY
Rd 326VZ
Rd 326WA
Rd 326WB
Rd 326WC
Rd 326WD
Rd 326WE
Rd 326WF
Rd 326WG
Rd 326WH
Rd 326WI
Rd 326WJ
Rd 326WK
Rd 326WL
Rd 326WM
Rd 326WN
Rd 326WO
Rd 326WP
Rd 326WQ
Rd 326WR
Rd 326WS
Rd 326WT
Rd 326WU
Rd 326WV
Rd 326WW
Rd 326WX
Rd 326WY
Rd 326WZ
Rd 326XA
Rd 326XB
Rd 326XC
Rd 326XD
Rd 326XE
Rd 326XF
Rd 326XG
Rd 326XH
Rd 326XI
Rd 326XJ
Rd 326XK
Rd 326XL
Rd 326XM
Rd 326XN
Rd 326XO
Rd 326XP
Rd 326XQ
Rd 326XR
Rd 326XS
Rd 326XT
Rd 326XU
Rd 326XV
Rd 326XW
Rd 326XX
Rd 326XY
Rd 326XZ
Rd 326YA
Rd 326YB
Rd 326YC
Rd 326YD
Rd 326YE
Rd 326YF
Rd 326YG
Rd 326YH
Rd 326YI
Rd 326YJ
Rd 326YK
Rd 326YL
Rd 326YM
Rd 326YN
Rd 326YO
Rd 326YP
Rd 326YQ
Rd 326YR
Rd 326YS
Rd 326YT
Rd 326YU
Rd 326YV
Rd 326YW
Rd 326YX
Rd 326YY
Rd 326YZ
Rd 326ZA
Rd 326ZB
Rd 326ZC
Rd 326ZD
Rd 326ZE
Rd 326ZF
Rd 326ZG
Rd 326ZH
Rd 326ZI
Rd 326ZJ
Rd 326ZK
Rd 326ZL
Rd 326ZM
Rd 326ZN
Rd 326ZO
Rd 326ZP
Rd 326ZQ
Rd 326ZR
Rd 326ZS
Rd 326ZT
Rd 326ZU
Rd 326ZV
Rd 326ZW
Rd 326ZX
Rd 326ZY
Rd 326ZZ
Rd 327A
Rd 327B
Rd 327C
Rd 327D
Rd 327E
Rd 327F
Rd 327G
Rd 327H
Rd 327I
Rd 327J
Rd 327K
Rd 327L
Rd 327M
Rd 327N
Rd 327O
Rd 327P
Rd 327Q
Rd 327R
Rd 327S
Rd 327T
Rd 327U
Rd 327V
Rd 327W
Rd 327X
Rd 327Y
Rd 327Z
Rd 328A
Rd 328B
Rd 328C
Rd 328D
Rd 328E
Rd 328F
Rd 328G
Rd 328H
Rd 328I
Rd 328J
Rd 328K
Rd 328L
Rd 328M
Rd 328N
Rd 328O
Rd 328P
Rd 328Q
Rd 328R
Rd 328S
Rd 328T
Rd 328U
Rd 328V
Rd 328W
Rd 328X
Rd 328Y
Rd 328Z
Rd 329A
Rd 329B
Rd 329C
Rd 329D
Rd 329E
Rd 329F
Rd 329G
Rd 329H
Rd 329I
Rd 329J
Rd 329K
Rd 329L
Rd 329M
Rd 329N
Rd 329O
Rd 329P
Rd 329Q
Rd 329R
Rd 329S
Rd 329T
Rd 329U
Rd 329V
Rd 329W
Rd 329X
Rd 329Y
Rd 329Z
Rd 330A
Rd 330B
Rd 330C
Rd 330D
Rd 330E
Rd 330F
Rd 330G
Rd 330H
Rd 330I
Rd 330J
Rd 330K
Rd 330L
Rd 330M
Rd 330N
Rd 330O
Rd 330P
Rd 330Q
Rd 330R
Rd 330S
Rd 330T
Rd 330U
Rd 330V
Rd 330W
Rd 330X
Rd 330Y
Rd 330Z
Rd 331A
Rd 331B
Rd 331C
Rd 331D
Rd 331E
Rd 331F
Rd 331G
Rd 331H
Rd 331I
Rd 331J
Rd 331K
Rd 331L
Rd 331M
Rd 331N
Rd 331O
Rd 331P
Rd 331Q
Rd 331R
Rd 331S
Rd 331T
Rd 331U
Rd 331V
Rd 331W
Rd 331X
Rd 331Y
Rd 331Z
Rd 332A
Rd 332B
Rd 332C
Rd 332D
Rd 332E
Rd 332F
Rd 332G
Rd 332H
Rd 332I
Rd 332J
Rd 332K
Rd 332L
Rd 332M
Rd 332N
Rd 332O
Rd 332P
Rd 332Q
Rd 332R
Rd 332S
Rd 332T
Rd 332U
Rd 332V
Rd 332W
Rd 332X
Rd 332Y
Rd 332Z
Rd 333A
Rd 333B
Rd 333C
Rd 333D
Rd 333E
Rd 333F
Rd 333G
Rd 333H
Rd 333I
Rd 333J
Rd 333K
Rd 333L
Rd 333M
Rd 333N
Rd 333O
Rd 333P
Rd 333Q
Rd 333R
Rd 333S
Rd 333T
Rd 333U
Rd 333V
Rd 333W
Rd 333X
Rd 333Y
Rd 333Z
Rd 334A
Rd 334B
Rd 334C
Rd 334D
Rd 334E
Rd 334F
Rd 334G
Rd 334H
Rd 334I
Rd 334J
Rd 334K
Rd 334L
Rd 334M
Rd 334N
Rd 334O
Rd 334P
Rd 334Q
Rd 334R
Rd 334S
Rd 334T
Rd 334U
Rd 334V
Rd 334W
Rd 334X
Rd 334Y
Rd 334Z
Rd 335A
Rd 335B
Rd 335C
Rd 335D
Rd 335E
Rd 335F
Rd 335G
Rd 335H
Rd 335I
Rd 335J
Rd 335K
Rd 335L
Rd 335M
Rd 335N
Rd 335O
Rd 335P
Rd 335Q
Rd 335R
Rd 335S
Rd 335T
Rd 335U
Rd 335V
Rd 335W
Rd 335X
Rd 335Y
Rd 335Z
Rd 336A
Rd 336B
Rd 336C
Rd 336D
Rd 336E
Rd 336F
Rd 336G
Rd 336H
Rd 336I
Rd 336J
Rd 336K
Rd 336L
Rd 336M
Rd 336N
Rd 336O
Rd 336P
Rd 336Q
Rd 336R
Rd 336S
Rd 336T
Rd 336U
Rd 336V
Rd 336W
Rd 336X
Rd 336Y
Rd 336Z
Rd 337A
Rd 337B
Rd 337C
Rd 337D
Rd 337E
Rd 337F
Rd 337G
Rd 337H
Rd 337I
Rd 337J
Rd 337K
Rd 337L
Rd 337M
Rd 337N
Rd 337O
Rd 337P
Rd 337Q
Rd 337R
Rd 337S
Rd 337T
Rd 337U
Rd 337V
Rd 337W
Rd 337X
Rd 337Y
Rd 337Z
Rd 338A
Rd 338B
Rd 338C
Rd 338D
Rd 338E
Rd 338F
Rd 338G
Rd 338H
Rd 338I
Rd 338J
Rd 338K
Rd 338L
Rd 338M
Rd 338N
Rd 338O
Rd 338P
Rd 338Q
Rd 338R
Rd 338S
Rd 338T
Rd 338U
Rd 338V
Rd 338W
Rd 338X
Rd 338Y
Rd 338Z
Rd 339A
Rd 339B
Rd 339C
Rd 339D
Rd 339E
Rd 339F
Rd 339G
Rd 339H
Rd 339I
Rd 339J
Rd 339K
Rd 339L
Rd 339M
Rd 339N
Rd 339O
Rd 339P
Rd 339Q
Rd 339R
Rd 339S
Rd 339T
Rd 339U
Rd 339V
Rd 339W
Rd 339X
Rd 339Y
Rd 339Z
Rd 340A
Rd 340B
Rd 340C
Rd 340D
Rd 340E
Rd 340F
Rd 340G
Rd 340H
Rd 340I
Rd 340J
Rd 340K
Rd 340L
Rd 340M
Rd 340N
Rd 340O
Rd 340P
Rd 340Q
Rd 340R
Rd 340S
Rd 340T
Rd 340U
Rd 340V
Rd 340W
Rd 340X
Rd 340Y
Rd 340Z
Rd 341A
Rd 341B
Rd 341C
Rd 341D
Rd 341E
Rd 341F
Rd 341G
Rd 341H
Rd 341I
Rd 341J
Rd 341K
Rd 341L
Rd 341M
Rd 341N
Rd 341O
Rd 341P
Rd 341Q
Rd 341R
Rd 341S
Rd 341T
Rd 341U
Rd 341V
Rd 341W
Rd 341X
Rd 341Y
Rd 341Z
Rd 342A
Rd 342B
Rd 342C
Rd 342D
Rd 342E
Rd 342F
Rd 342G
Rd 342H
Rd 342I
Rd 342J
Rd 342K
Rd 342L
Rd 342M
Rd 342N
Rd 342O
Rd 342P
Rd 342Q
Rd 342R
Rd 342S
Rd 342T
Rd 342U
Rd 342V
Rd 342W
Rd 342X
Rd 342Y
Rd 342Z
Rd 343A
Rd 343B
Rd 343C
Rd 343D
Rd 343E
Rd 343F
Rd 343G
Rd 343H
Rd 343I
Rd 343J
Rd 343K
Rd 343L
Rd 343M
Rd 343N
Rd 343O
Rd 343P
Rd 343Q
Rd 343R
Rd 343S
Rd 343T
Rd 343U
Rd 343V
Rd 343W
Rd 343X
Rd 343Y
Rd 343Z
Rd 344A
Rd 344B
Rd 344C
Rd 344D
Rd 344E
Rd 344F
Rd 344G
Rd 344H
Rd 344I
Rd 344J
Rd 344K
Rd 344L
Rd 344M
Rd 344N
Rd 344O
Rd 344P
Rd 344Q
Rd 344R
Rd 344S
Rd 344T
Rd 344U
Rd 344V
Rd 344W
Rd 344X
Rd 344Y
Rd 344Z
Rd 345A
Rd 345B
Rd 345C
Rd 345D
Rd 345E
Rd 345F
Rd 345G
Rd 345H
Rd 345I
Rd 345J
Rd 345K
Rd 345L
Rd 345M
Rd 345N
Rd 345O
Rd 345P
Rd 345Q
Rd 345R
Rd 345S
Rd 345T
Rd 345U
Rd 345V
Rd 345W
Rd 345X
Rd 345Y
Rd 345Z
Rd 346A
Rd 346B
Rd 346C
Rd 346D
Rd 346E
Rd 346F
Rd 346G
Rd 346H
Rd 346I
Rd 346J
Rd 346K
Rd 346L
Rd 346M
Rd 346N
Rd 346O
Rd 346P
Rd 346Q
Rd 346R
Rd 346S
Rd 346T
Rd 346U
Rd 346V
Rd 346W
Rd 346X
Rd 346Y
Rd 346Z
Rd 347A
Rd 347B
Rd 347C
Rd 347D
Rd 347E
Rd 347F
Rd 347G
Rd 347H
Rd 347I
Rd 347J
Rd 347K
Rd 347L
Rd 347M
Rd 347N
Rd 347O
Rd 347P
Rd 347Q
Rd 347R
Rd 347S
Rd 347T
Rd 347U
Rd 347V
Rd 347W
Rd 347X
Rd 347Y
Rd 347Z
Rd 348A
Rd 348B
Rd 348C
Rd 348D
Rd 348E
Rd 348F
Rd 348G
Rd 348H
Rd 348I
Rd 348J
Rd 348K
Rd 348L
Rd 348M
Rd 348N
Rd 348O
Rd 348P
Rd 348Q
Rd 348R
Rd 348S
Rd 348T
Rd 348U
Rd 348V
Rd 348W
Rd 348X
Rd 348Y
Rd 348Z
Rd 349A
Rd 349B
Rd 349C
Rd 349D
Rd 349E
Rd 349F
Rd 349G
Rd 349H
Rd 349I
Rd 349J
Rd 349K
Rd 349L
Rd 349M
Rd 349N
Rd 349O
Rd 349P
Rd 349Q
Rd 349R
Rd 349S
Rd 349T
Rd 349U
Rd 349V
Rd 349W
Rd 349X
Rd 349Y
Rd 349Z
Rd 350A
Rd 350B
Rd 350C
Rd 350D
Rd 350E
Rd 350F
Rd 350G
Rd 350H
Rd 350I
Rd 350J
Rd 350K
Rd 350L
Rd 350M
Rd 350N
Rd 350O
Rd 350P
Rd 350Q
Rd 350R
Rd 350S
Rd 350T
Rd 350U
Rd 350V
Rd 350W
Rd 350X
Rd 350Y
Rd 350Z
Rd 351A
Rd 351B
Rd 351C
Rd 351D
Rd 351E
Rd 351F
Rd 351G
Rd 351H
Rd 351I
Rd 351J
Rd 351K
Rd 351L
Rd 351M
Rd 351N
Rd 351O
Rd 351P
Rd 351Q
Rd 351R
Rd 351S
Rd 351T
Rd 351U
Rd 351V
Rd 351W
Rd 351X
Rd 351Y
Rd 351Z
Rd 352A
Rd 352B
Rd 352C
Rd 352D
Rd 352E
Rd 352F
Rd 352G
Rd 352H
Rd 352I
Rd 352J
Rd 352K
Rd 352L
Rd 352M
Rd 352N
Rd 352O
Rd 352P
Rd 352Q
Rd 352R
Rd 352S
Rd 352T
Rd 352U
Rd 352V
Rd 352W
Rd 352X
Rd 352Y
Rd 352Z
Rd 353A
Rd 353B
Rd 353C
Rd 353D
Rd 353E
Rd 353F
Rd 353G
Rd 353H
Rd 353I
Rd 353J
Rd 353K
Rd 353L
Rd 353M
Rd 353N
Rd 353O
Rd 353P
Rd 353Q
Rd 353R
Rd 353S
Rd 353T
Rd 353U
Rd 353V
Rd 353W
Rd 353X
Rd 353Y
Rd 353Z
Rd 354A
Rd 354B
Rd 354C
Rd 354D
Rd 354E
Rd 354F
Rd 354G
Rd 354H
Rd 354I
Rd 354J
Rd 354K
Rd 354L
Rd 354M
Rd 354N
Rd 354O
Rd 354P
Rd 354Q
Rd 354R
Rd 354S
Rd 354T
Rd 354U
Rd 354V
Rd 354W
Rd 354X
Rd 354Y
Rd 354Z
Rd 355A
Rd 355B
Rd 355C
Rd 355D
Rd 355E
Rd 355F
Rd 355G
Rd 355H
Rd 355I
Rd 355J
Rd 355K
Rd 355L
Rd 355M
Rd 355N
Rd 355O
Rd 355P
Rd 355Q
Rd 355R
Rd 355S
Rd 355T
Rd 355U
Rd 355V
Rd 355W
Rd 355X
Rd 355Y
Rd 355Z
Rd 356A
Rd 356B
Rd 356C
Rd 356D
Rd 356E
Rd 356F
Rd 356G
Rd 356H
Rd 356I
Rd 356J
Rd 356K
Rd 356L
Rd 356M
Rd 356N
Rd 356O
Rd 356P
Rd 356Q
Rd 356R
Rd 356S
Rd 356T
Rd 356U
Rd 356V
Rd 356W
Rd 356X
Rd 356Y
Rd 356Z
Rd 357A
Rd 357B
Rd 357C
Rd 357D
Rd 357E
Rd 357F
Rd 357G
Rd 357H
Rd 357I
Rd 357J
Rd 357K
Rd 357L
Rd 357M
Rd 357N
Rd 357O
Rd 357P
Rd 357Q
Rd 357R
Rd 357S
Rd 357T
Rd 357U
Rd 357V
Rd 357W
Rd 357X
Rd 357Y
Rd 357Z
Rd 358A
Rd 358B
Rd 358C
Rd 358D
Rd 358E
Rd 358F
Rd 358G
Rd 358H
Rd 358I
Rd 358J
Rd 358K
Rd 358L
Rd 358M
Rd 358N
Rd 358O
Rd 358P
Rd 358Q
Rd 358R
Rd 358S
Rd 358T
Rd 358U
Rd 358V
Rd 358W
Rd 358X
Rd 358Y
Rd 358Z
Rd 359A
Rd 359B
Rd 359C
Rd 359D
Rd 359E
Rd 359F
Rd 359G
Rd 359H
Rd 359I
Rd 359J
Rd 359K
Rd 359L
Rd 359M
Rd 359N
Rd 359O
Rd 359P
Rd 359Q
Rd 359R
Rd 359S
Rd 359T
Rd 359U
Rd 359V
Rd 359W
Rd 359X
Rd 359Y
Rd 359Z
Rd 360A
Rd 360B
Rd 360C
Rd 360D
Rd 360E
Rd 360F
Rd 360G
Rd 360H
Rd 360I
Rd 360J
Rd 360K
Rd 360L
Rd 360M
Rd 360N
Rd 360O
Rd 360P
Rd 360Q
Rd 360R
Rd 360S
Rd 360T
Rd 360U
Rd 360V
Rd 360W
Rd 360X
Rd 360Y
Rd 360Z
Rd 361A
Rd 361B
Rd 361C
Rd 361D
Rd 361E
Rd 361F
Rd 361G
Rd 361H
Rd 361I
Rd 361J
Rd 361K
Rd 361L
Rd 361M
Rd 361N
Rd 361O
Rd 361P
Rd 361Q
Rd 361R
Rd 361S
Rd 361T
Rd 361U
Rd 361V
Rd 361W
Rd 361X
Rd 361Y
Rd 361Z
Rd 362A
Rd 362B
Rd 362C
Rd 362D
Rd 362E
Rd 362F
Rd 362G
Rd 362H
Rd 362I
Rd 362J
Rd 362K
Rd 362L
Rd 362M
Rd 362N
Rd 362O
Rd 362P
Rd 362Q
Rd 362R
Rd 362S
Rd 362T
Rd 362U
Rd 362V
Rd 362W
Rd 362X
Rd 362Y
Rd 362Z
Rd 363A
Rd 363B
Rd 363C
Rd 363D
Rd 363E
Rd 363F
Rd 363G
Rd 363H
Rd 363I
Rd 363J
Rd 363K
Rd 363L
Rd 363M
Rd 363N
Rd 363O
Rd 363P
Rd 363Q
Rd 363R
Rd 363S
Rd 363T
Rd 363U
Rd 363V
Rd 363W
Rd 363X
Rd 363Y
Rd 363Z
Rd 364A
Rd 364B
Rd 364C
Rd 364D
Rd 364E
Rd 364F
Rd 364G
Rd 364H
Rd 364I
Rd 364J
Rd 364K
Rd 364L
Rd 364M
Rd 364N
Rd 364O
Rd 364P
Rd 364Q
Rd 364R
Rd 364S
Rd 364T
Rd 364U
Rd 364V
Rd 364W
Rd 364X
Rd 364Y
Rd 364Z
Rd 365A
Rd 365B
Rd 365C
Rd 365D
Rd 365E
Rd 365F
Rd 365G
Rd 365H
Rd 365I
Rd 365J
Rd 365K
Rd 365L
Rd 365M
Rd 365N
Rd 365O
Rd 365P
Rd 365Q
Rd 365R
Rd 365S
Rd 365T
Rd 365U
Rd 365V
Rd 365W
Rd 365X
Rd 365Y
Rd 365Z
Rd 366A
Rd 366B
Rd 366C
Rd 366D
Rd 366E
Rd 366F
Rd 366G
Rd 366H
Rd 366I
Rd 366J
Rd 366K
Rd 366L
Rd 366M
Rd 366N
Rd 366O
Rd 366P
Rd 366Q
Rd 366R
Rd 366S
Rd 366T
Rd 366U
Rd 366V
Rd 366W
Rd 366X
Rd 366Y
Rd 366Z
Rd 367A
Rd 367B
Rd 367C
Rd 367D
Rd 367E
Rd 367F
Rd 367G
Rd 367H
Rd 367I
Rd 367J
Rd 367K
Rd 367L
Rd 367M
Rd 367N
Rd 367O
Rd 367P
Rd 367Q
Rd 367R
Rd 367S
Rd 367T
Rd 367U
Rd 367V
Rd 367W
Rd 367X
Rd 367Y
Rd 367Z
Rd 368A
Rd 368B
Rd 368C
Rd 368D
Rd 368E
Rd 368F
Rd 368G
Rd 368H
Rd 368I
Rd 368J
Rd 368K
Rd 368L
Rd 368M
Rd 368N
Rd 368O
Rd 368P
Rd 368Q
Rd 368R
Rd 368S
Rd 368T
Rd 368U
Rd 368V
Rd 368W
Rd 368X
Rd 368Y
Rd 368Z
Rd 369A
Rd 369B
Rd 369C
Rd 369D
Rd 369E
Rd 369F
Rd 369G
Rd 369H
Rd 369I
Rd 369J
Rd 369K
Rd 369L
Rd 369M
Rd 369N
Rd 369O
Rd 369P
Rd 369Q
Rd 369R
Rd 369S
Rd 369T
Rd 369U
Rd 369V
Rd 369W
Rd 369X
Rd 369Y
Rd 369Z
Rd 370A
Rd 370B
Rd 370C
Rd 370D
Rd 370E
Rd 370F
Rd 370G
Rd 370H
Rd 370I
Rd 370J
Rd 370K
Rd 370L
Rd 370M
Rd 370N
Rd 370O
Rd 370P
Rd 370Q
Rd 370R
Rd 370S
Rd 370T
Rd 370U
Rd 370V
Rd 370W
Rd 370X
Rd 370Y
Rd 370Z
Rd 371A
Rd 371B
Rd 371C
Rd 371D
Rd 371E
Rd 371F
Rd 371G
Rd 371H
Rd 371I
Rd 371J
Rd 371K
Rd 371L
Rd 371M
Rd 371N
Rd 371O
Rd 371P
Rd 371Q
Rd 371R
Rd 371S
Rd 371T
Rd 371U
Rd 371V
Rd 371W
Rd 371X
Rd 371Y
Rd 371Z
Rd 372A
Rd 372B
Rd 372C
Rd 372D
Rd 372E
Rd 372F
Rd 372G
Rd 372H
Rd 372I
Rd 372J
Rd 372K
Rd 372L
Rd 372M
Rd 372N
Rd 372O
Rd 372P
Rd 372Q
Rd 372R
Rd 372S
Rd 372T
Rd 372U
Rd 372V
Rd 372W
Rd 372X
Rd 372Y
Rd 372Z
Rd 373A
Rd 373B
Rd 373C
Rd 373D
Rd 373E
Rd 373F
Rd 373G
Rd 373H
Rd 373I
Rd 373J
Rd 373K
Rd 373L
Rd 373M
Rd 373N
Rd 373O
Rd 373P
Rd 373Q
Rd 373R
Rd 373S
Rd 373T
Rd 373U
Rd 373V
Rd 373W
Rd 373X
Rd 373Y
Rd 373Z
Rd 374A
Rd 374B
Rd 374C
Rd 374D
Rd 374E
Rd 374F
Rd 374G
Rd 374H
Rd 374I
Rd 374J
Rd 374K
Rd 374L
Rd 374M
Rd 374N
Rd 374O
Rd 374P
Rd 374Q
Rd 374R
Rd 374S
Rd 374T
Rd 374U
Rd 374V
Rd 374W
Rd 374X
Rd 374Y
Rd 374Z
Rd 375A
Rd 375B
Rd 375C
Rd 375D
Rd 375E
Rd 375F
Rd 375G
Rd 375H
Rd 375I
Rd 375J
Rd 375K
Rd 375L
Rd 375M
Rd 375N
Rd 375O
Rd 375P
Rd 375Q
Rd 375R
Rd 375S
Rd 375T
Rd 375U
Rd 375V
Rd 375W
Rd 375X
Rd 375Y
Rd 375Z
Rd 376A
Rd 376B
Rd 376C
Rd 376D
Rd 376E
Rd 376F
Rd 376G
Rd 376H
Rd 376I
Rd 376J
Rd 376K
Rd 376L
Rd 376M
Rd 376N
Rd 376O
Rd 376P
Rd 376Q
Rd 376R
Rd 376S
Rd 376T
Rd 376U
Rd 376V
Rd 376W
Rd 376X
Rd 376Y
Rd 376Z
Rd 377A
Rd 377B
Rd 377C
Rd 377D
Rd 377E
Rd 377F
Rd 377G
Rd 377H
Rd 377I
Rd 377J
Rd 377K
Rd 377L
Rd 377M
Rd 377N
Rd 377O
Rd 377P
Rd 377Q
Rd 377R
Rd 377S
Rd 377T
Rd 377U
Rd 377V
Rd 377W
Rd 377X
Rd 377Y
Rd 377Z
Rd 378A
Rd 378B
Rd 378C
Rd 378D
Rd 378E
Rd 378F
Rd 378G
Rd 378H
Rd 378I
Rd 378J
Rd 378K
Rd 378L
Rd 378M
Rd 378N
Rd 378O
Rd 378P
Rd 378Q
Rd 378R
Rd 378S
Rd 378T
Rd 378U
Rd 378V
Rd 378W
Rd 378X
Rd 378Y
Rd 378Z
Rd 379A
Rd 379B
Rd 379C
Rd 379D
Rd 379E
Rd 379F
Rd 379G
Rd 379H
Rd 379I
Rd 379J
Rd 379K
Rd 379L
Rd 379M
Rd 379N
Rd 379O
Rd 379P
Rd 379Q
Rd 379R
Rd 379S
Rd 379T
Rd 379U
Rd 379V
Rd 379W
Rd 379X
Rd 379Y
Rd 379Z
Rd 380A
Rd 380B
Rd 380C
Rd 380D
Rd 380E
Rd 380F
Rd 380G
Rd 380H
Rd 380I
Rd 380J
Rd 380K
Rd 380L
Rd 380M
Rd 380N
Rd 380O
Rd 380P
Rd 380Q
Rd 380R
Rd 380S
Rd 380T
Rd 380U
R